



SALINAN

WALIKOTA KEDIRI
PROVINSI JAWA TIMUR

PERATURAN WALIKOTA KEDIRI
NOMOR 57 TAHUN 2022

TENTANG
RENCANA PENCEGAHAN DAN PENINGKATAN KUALITAS
PERUMAHAN KUMUH DAN PERMUKIMAN KUMUH KOTA KEDIRI

DENGAN RAHMAT TUHAN YANG MAHA ESA

WALIKOTA KEDIRI,

- Menimbang : bahwa untuk melaksanakan ketentuan Pasal 43 Peraturan Menteri Pekerjaan Umum dan Perumahan Rakyat Nomor : 14/PRT/M/2018 tentang Pencegahan dan Peningkatan Kualitas Terhadap Perumahan Kumuh dan Permukiman Kumuh, perlu menetapkan Peraturan Walikota tentang Rencana Pencegahan dan Peningkatan Kualitas Perumahan Kumuh dan Permukiman Kumuh Kota Kediri;
- Mengingat : 1. Pasal 18 ayat (6) Undang-Undang Dasar Negara Republik Indonesia Tahun 1945;
2. Undang-Undang Nomor 16 Tahun 1950 tentang Pembentukan Daerah-daerah Kota Besar dalam Lingkungan Propinsi Jawa Timur, Jawa Tengah, Jawa Barat dan dalam Lingkungan Daerah Istimewa Yogyakarta (Berita Negara Republik Indonesia Tahun 1950 Nomor 45) sebagaimana telah diubah dengan Undang-Undang Nomor 2 Tahun 1965 (Lembaran Negara Republik Indonesia Tahun 1965 Nomor 19, Tambahan Lembaran Negara Nomor 2730);
3. Undang-Undang Nomor 1 Tahun 2011 tentang Perumahan dan Kawasan Permukiman (Lembaran Negara Republik Indonesia Tahun 2011 Nomor 7, Tambahan Lembaran Negara Republik Indonesia Nomor 5188);
4. Undang-Undang Nomor 23 Tahun 2014 tentang Pemerintahan Daerah (Lembaran Negara Republik Indonesia Tahun 2014 Nomor 243, Tambahan Lembaran Negara Republik Indonesia Nomor 5586) sebagaimana telah diubah beberapa kali, terakhir dengan Undang-Undang Nomor 9 Tahun 2015 tentang Perubahan Kedua Atas Undang-Undang Nomor 23 Tahun 2014 tentang Pemerintahan Daerah (Lembaran Negara Republik Indonesia Tahun 2015 Nomor 58, Tambahan Lembaran Negara Republik Indonesia Nomor 5679);
5. Peraturan Pemerintah Nomor 88 Tahun 2014 tentang Pembinaan Penyelenggaraan Perumahan dan Kawasan Permukiman (Lembaran Negara Republik Indonesia Tahun

- 2014 Nomor 320, Tambahan Lembaran Negara Republik Indonesia Nomor 5615);
6. Peraturan Pemerintah Nomor 14 Tahun 2016 tentang Penyelenggaraan Perumahan dan Kawasan Permukiman (Lembaran Negara Republik Indonesia Tahun 2016 Nomor 101, Tambahan Negara Republik Indonesia Nomor 5883);
 7. Peraturan Menteri Pekerjaan Umum dan Perumahan Rakyat Nomor 14/PRT/M/2018 tentang Pencegahan Dan Peningkatan Kualitas Terhadap Perumahan Kumuh Dan Permukiman Kumuh;
 8. Peraturan Menteri Pekerjaan Umum dan Perumahan Rakyat Nomor 12 Tahun 2020 tentang Peran Masyarakat Dalam Penyelenggaraan Perumahan dan Kawasan Permukiman;
 9. Peraturan Daerah Kota Kediri Nomor 4 Tahun 2019 tentang Penyelenggaraan Perumahan dan Kawasan Permukiman (Lembaran Daerah Kota Kediri Tahun 2019 Nomor 4, Tambahan Lembaran Daerah Kota Kediri Nomor 61);
 10. Peraturan Walikota Kediri Nomor 31 Tahun 2020 tentang Peraturan Pelaksanaan Peraturan Daerah Kota Kediri Nomor 4 Tahun 2019 tentang Penyelenggaraan Perumahan dan Kawasan Permukiman (Berita Daerah Kota Kediri Tahun 2020 Nomor 33 sebagaimana telah diubah dengan Peraturan Walikota Kediri Nomor 73 Tahun 2021 tentang Perubahan Atas Peraturan Walikota Kediri Nomor 31 Tahun 2020 tentang Peraturan Pelaksanaan Peraturan Daerah Kota Kediri Nomor 4 Tahun 2019 tentang Penyelenggaraan Perumahan dan Kawasan Permukiman (Berita Daerah Kota Kediri Tahun 2021 Nomor 74);

MEMUTUSKAN:

Menetapkan : PERATURAN WALIKOTA TENTANG RENCANA PENCEGAHAN DAN PENINGKATAN KUALITAS PERUMAHAN KUMUH DAN PERMUKIMAN KUMUH KOTA KEDIRI.

BAB I
KETENTUAN UMUM

Pasal 1

Dalam Peraturan Walikota ini, yang dimaksud dengan:

1. Daerah adalah Kota Kediri.
2. Pemerintah Daerah adalah Pemerintah Kota Kediri.
3. Walikota adalah Walikota Kediri.
4. Perangkat Daerah adalah unsur pembantu Walikota dan Dewan Perwakilan Rakyat Daerah dalam penyelenggaraan urusan pemerintahan yang menjadi kewenangan daerah.
5. Rencana Pencegahan dan Peningkatan Kualitas Perumahan Kumuh dan Permukiman Kumuh yang selanjutnya disingkat RP2KPKPK adalah dokumen rencana aksi penanganan dan pencegahan perumahan dan permukiman kumuh yang berisi rumusan strategi, kebutuhan program, dan investasi untuk mewujudkan permukiman yang bebas kumuh.
6. Penyelenggaraan Perumahan dan Kawasan Permukiman adalah kegiatan perencanaan, pembangunan, pemanfaatan, dan pengendalian, termasuk didalamnya pengembangan kelembagaan, pendanaan dan sistem pembiayaan, serta peran masyarakat yang terkoordinasi dan terpadu.

7. Perumahan dan Kawasan Permukiman adalah satu kesatuan sistem yang terdiri atas pembinaan, penyelenggaraan perumahan, penyelenggaraan Kawasan permukiman, pemeliharaan dan perbaikan, pencegahan dan peningkatan kualitas terhadap perumahan kumuh dan permukiman kumuh, penyediaan tanah, pendanaan dan sistem pembiayaan serta peran masyarakat.
8. Perumahan adalah kelompok rumah yang berfungsi sebagai lingkungan tempat tinggal atau lingkungan hunian yang dilengkapi dengan prasarana, sarana, dan utilitas umum.
9. Kawasan Permukiman adalah bagian dari lingkungan hidup diluar Kawasan lindung, baik berupa Kawasan perkotaan maupun perdesaan, yang berfungsi sebagai lingkungan tempat tinggal atau lingkungan hunian dan tempat kegiatan yang mendukung perikehidupan dan penghidupan.
10. Perumahan Kumuh adalah perumahan yang mengalami penurunan kualitas fungsi sebagai tempat hunian.
11. Permukiman Kumuh adalah permukiman yang tidak layak huni karena ketidakteraturan bangunan, tingkat kepadatan bangunan yang tinggi, dan kualitas bangunan serta sarana dan prasarana yang tidak memenuhi syarat.
12. Pencegahan adalah tindakan yang dilakukan untuk menghindari tumbuh dan berkembangnya perumahan kumuh dan permukiman kumuh baru.
13. Pemeliharaan adalah kegiatan menjaga keandalan perumahan dan permukiman beserta prasarana, sarana, dan utilitas umum agar tetap baik fungsinya.
14. Perbaikan adalah pola penanganan dengan titik berat kegiatan perbaikan dan pembangunan sarana dan prasarana lingkungan termasuk sebagian aspek tata bangunan.

Pasal 2

Penyusunan RP2KPKPK dimaksudkan sebagai salah satu acuan rencana penyelenggaraan penanganan perumahan kumuh dan permukiman kumuh guna pencegahan dan peningkatan kualitas lingkungan permukiman yang diselenggarakan sebagai aksi sinergitas antar pemangku kepentingan dan Pemerintah Daerah secara berkelanjutan.

Pasal 3

Tujuan penyusunan RP2KPKPK adalah untuk:

- a. mencegah tumbuh dan berkembangnya perumahan kumuh dan permukiman kumuh baru;
- b. meningkatkan kualitas perumahan kumuh dan permukiman kumuh; dan
- c. meningkatkan mutu kehidupan dan penghidupan masyarakat melalui penyelenggaraan perumahan dan kawasan permukiman yang sehat, aman, serasi, dan teratur.

Pasal 4

Sasaran penyusunan RP2KPKPK yaitu:

- a. terlaksananya upaya pencegahan terhadap tumbuh dan berkembangnya perumahan kumuh dan permukiman kumuh baru agar luas dan jumlah lokasi perumahan kumuh dan permukiman kumuh tidak bertambah;
- b. terlaksananya upaya peningkatan kualitas perumahan kumuh dan permukiman kumuh agar luas dan jumlah lokasi perumahan kumuh dan permukiman kumuh yang ada dapat berkurang;
- c. tersedianya dokumen RP2KPKPK sebagai gambaran umum daerah dan kawasan rencana dan kondisi wilayah baik fisik maupun non fisik;
- d. tersedianya strategi penanganan kumuh secara spasial dan tipologi

- Kawasan, indikasi program, dan kegiatan penanganan kawasan kumuh perkotaan oleh seluruh pelaku dan nota kesepakatan bersama bagi seluruh pelaku dalam pengendalian pembangunan bersama;
- e. tersedianya agenda pembangunan perkotaan yang berkelanjutan;
 - f. tercapainya standar baku mutu dari produk RP2KPKPK yang dihasilkan; dan
 - g. tersedianya lokasi kawasan kumuh eksisting.

Pasal 5

Penyusunan RP2KPKPK memiliki fungsi sebagai:

- a. instrumen pencegahan dan peningkatan kualitas permukiman kumuh yang jelas dan komprehensif yang mempertimbangkan semua aspek pembangunan baik fisik, sosial, ekonomi, investasi, pembiayaan, kelembagaan, maupun partisipasi publik;
- b. dokumen rencana aksi penanganan dan pencegahan permukiman kumuh perkotaan jangka menengah yang berisi rumusan konsep, strategi, kebutuhan, program, dan rencana investasi untuk mewujudkan permukiman yang bebas kumuh; dan
- c. dokumen perencanaan yang bersinergi dengan rencana tata ruang wilayah (RTRW) dan rencana pembangunan (RPJPD dan RPJMD) yang lingkup penanganannya bersifat menyeluruh (komprehensif) dan terpadu tidak hanya berupa rencana kegiatan penanganan bersifat fisik namun juga non-fisik (peningkatan kapasitas/pemberdayaan, sosial, dan ekonomi).

Pasal 6

- (1) Lingkup wilayah RP2KPKPK dilakukan terhadap 105 RT pada 29 Kelurahan dengan luas 223,94 Hektar.
- (2) Ketentuan lebih lanjut mengenai lingkup wilayah RP2KPKPK sebagaimana dimaksud pada ayat (1) memuat daftar lokasi perumahan kumuh dan permukiman kumuh yang tercantum dalam Lampiran huruf A yang merupakan bagian tidak terpisahkan dari Peraturan Walikota ini.

BAB II RUANG LINGKUP

Pasal 7

Ruang Lingkup penyusunan RP2KPKPK memuat:

- a. profil perumahan kumuh dan permukiman kumuh;
- b. permasalahan perumahan kumuh dan permukiman kumuh;
- c. konsep pencegahan dan peningkatan kualitas perumahan kumuh dan permukiman kumuh;
- d. rencana pencegahan terhadap tumbuh dan berkembangnya perumahan kumuh dan permukiman kumuh;
- e. rencana peningkatan kualitas terhadap perumahan kumuh dan permukiman kumuh;
- f. perencanaan penyediaan tanah;
- g. rencana investasi dan pembiayaan; dan
- h. rumusan peran pemangku kepentingan.

BAB III PROFIL PERUMAHAN KUMUH DAN PERMUKIMAN KUMUH

Pasal 8

- (1) Profil perumahan kumuh dan permukiman kumuh sebagaimana dimaksud dalam Pasal 7 huruf a merupakan kompilasi data dan fakta kondisi faktual

berdasarkan survei pada setiap lokasi perumahan kumuh dan permukiman kumuh yang telah ditetapkan.

- (2) Kompilasi data dan fakta kondisi faktual sebagaimana dimaksud pada ayat (1) meliputi:
 - a. peta lokasi;
 - b. dokumen lokasi;
 - c. karakteristik lokasi;
 - d. penilaian fisik lokasi;
 - e. penilaian non-fisik lokasi; dan
 - f. penilaian lainnya lokasi.
- (3) Lokasi perumahan kumuh dan permukiman kumuh sebagaimana dimaksud pada ayat (1) meliputi:
 - a. Profil lokasi Kawasan Balowerti Semampir seluas 24,98 hektar berada pada Kelurahan Balowerti dan Kelurahan Semampir;
 - b. Profil lokasi Kawasan Ngadirejo Dandangan seluas 1,64 hektar berada pada Kelurahan Dandangan dan Kelurahan Ngadirejo;
 - c. Profil lokasi Kawasan Ngadirejo seluas 5,48 hektar berada pada Kelurahan Ngadirejo;
 - d. Profil Lokasi Kawasan Kampungdalem seluas 2,10 hektar berada pada Kelurahan Kampungdalem;
 - e. Profil Lokasi Kawasan Bantaran Kali Brantas I seluas 12,16 hektar berada pada Kelurahan Setonogedong, Kelurahan Kampungdalem, Kelurahan Ringinanom, dan Kelurahan Pakelan;
 - f. Profil Lokasi Kawasan Bantaran Kali Brantas II seluas 5,27 hektar berada pada Kelurahan Ngronggo;
 - g. Profil Lokasi Kawasan Bantaran Kali Brantas III seluas 2,87 hektar berada pada Kelurahan Manisrenggo;
 - h. Profil Lokasi Kawasan Ngronggo seluas 11,58 hektar berada pada Kelurahan Ngronggo;
 - i. Profil Lokasi Kawasan Sempadan Rel Kereta Api seluas 13,29 hektar berada pada Kelurahan Setonopande;
 - j. Profil Lokasi Kawasan Bandarlor seluas 2,79 hektar berada pada Kelurahan Bandarlor;
 - k. Profil Lokasi Kawasan Dermo seluas 2,80 hektar berada pada Kelurahan Dermo;
 - l. Profil Lokasi Kawasan Gayam I seluas 5,24 hektar berada pada Kelurahan Gayam;
 - m. Profil Lokasi Kawasan Kawasan Gayam II seluas 2,24 hektar berada pada Kelurahan Gayam;
 - n. Profil Lokasi Kawasan Gayam III seluas 3,31 hektar berada pada Kelurahan Gayam;
 - o. Profil Lokasi Kawasan Mrican seluas 8,04 hektar berada pada Kelurahan Mrican;
 - p. Profil Lokasi Kawasan Pojok Sukorame seluas 4,90 hektar berada pada Kelurahan Pojok dan Kelurahan Sukorame;
 - q. Profil Lokasi Kawasan Banaran seluas 1,04 hektar berada pada Kelurahan Banaran;
 - r. Profil Lokasi Kawasan Bangsal seluas 0,56 hektar berada pada Kelurahan Bangsal;
 - s. Profil Lokasi Kawasan Kawasan Bawang I seluas 2,72 hektar berada pada Kelurahan Bawang;
 - t. Profil Lokasi Kawasan Bawang II seluas 3,15 hektar berada pada Kelurahan Bawang;
 - u. Profil Lokasi Kawasan Betet Tinalan seluas 6,06 hektar berada pada Kelurahan Betet dan Kelurahan Tinalan;

- v. Profil Lokasi Kawasan Blabak seluas 24,69 hektar berada pada Kelurahan Blabak;
 - w. Profil Lokasi Kawasan Burengan I seluas 0,95 hektar berada pada Kelurahan Burengan;
 - x. Profil Lokasi Kawasan Burengan II seluas 3,19 hektar berada pada Kelurahan Burengan;
 - y. Profil Lokasi Kawasan Jamsaren seluas 0,70 hektar berada pada Kelurahan Jamsaren;
 - z. Profil Lokasi Kawasan Ketami I seluas 4,87 hektar berada pada Kelurahan Ketami;
 - aa. Profil Lokasi Kawasan Ketami II seluas 28,53 hektar berada pada Kelurahan Ketami;
 - bb. Profil Lokasi Kawasan Ngletih I seluas 5,54 hektar berada pada Kelurahan Ngletih;
 - cc. Profil Lokasi Kawasan Ngletih II seluas 5,39 hektar berada pada Kelurahan Ngletih;
 - dd. Profil Lokasi Kawasan Tempurejo I seluas 6,92 hektar berada pada Kelurahan Tempurejo;
 - ee. Profil Lokasi Kawasan Tempurejo II seluas 14,09 hektar berada pada Kelurahan Tempurejo;
 - ff. Profil Lokasi Kawasan Tinalan Tosaren seluas 6,87 hektar berada pada Kelurahan Tinalan dan Kelurahan Tosaren.
- (4) Ketentuan lebih lanjut mengenai profil perumahan kumuh dan permukiman kumuh sebagaimana dimaksud pada ayat (1) tercantum dalam Lampiran huruf B yang merupakan bagian tidak terpisahkan dari Peraturan Walikota ini.

BAB IV

PERMASALAHAN PERUMAHAN KUMUH DAN PERMUKIMAN KUMUH

Pasal 9

Permasalahan perumahan kumuh dan permukiman kumuh sebagaimana dimaksud dalam Pasal 7 huruf b merupakan hasil analisis terhadap karakteristik dan hasil penilaian pada aspek bangunan gedung dan prasarana lingkungan untuk setiap lokasi perumahan kumuh dan permukiman kumuh.

Pasal 10

- (1) Permasalahan perumahan kumuh dan permukiman kumuh meliputi:
- a. permasalahan aspek bangunan gedung;
 - b. permasalahan aspek jalan lingkungan;
 - c. permasalahan aspek drainase lingkungan;
 - d. permasalahan aspek air minum;
 - e. permasalahan aspek persampahan;
 - f. permasalahan aspek air limbah; dan
 - g. permasalahan aspek pengamanan kebakaran.
- (2) Permasalahan aspek bangunan gedung sebagaimana dimaksud pada ayat (1) huruf a meliputi:
- a. ketidakteraturan bangunan;
 - b. ketidaksesuaian dengan persyaratan teknis bangunan; dan
 - c. bangunan gedung tidak memiliki perizinan.
- (3) Permasalahan aspek jalan lingkungan sebagaimana dimaksud pada ayat (1) huruf b meliputi:
- a. ketidakterediaan jalan lingkungan; dan
 - b. tidak terpeliharanya jalan lingkungan.
- (4) Permasalahan aspek drainase lingkungan sebagaimana dimaksud pada ayat (1) huruf c meliputi:

- a. ketidakmampuan mengalirkan limpasan air;
 - b. ketidaktersediaan drainase; dan
 - c. tidak terpeliharanya drainase.
- (5) Permasalahan aspek air minum sebagaimana dimaksud pada ayat (1) huruf d meliputi:
- a. ketidaktersediaan akses aman air minum;
 - b. tidak terpenuhinya kebutuhan air minum;
- (6) Permasalahan aspek persampahan sebagaimana dimaksud pada ayat (1) huruf e meliputi:
- a. prasarana dan sarana persampahan tidak sesuai dengan persyaratan teknis;
 - b. sistem pengelolaan persampahan yang tidak sesuai persyaratan teknis; dan
 - c. tidak terpeliharanya prasarana dan sarana pengelolaan persampahan.
- (7) Permasalahan aspek air limbah sebagaimana dimaksud pada ayat (1) huruf f meliputi:
- a. sistem pengelolaan air limbah tidak sesuai standar teknis;
 - b. prasarana dan sarana pengelolaan air limbah tidak sesuai dengan persyaratan teknis.
- (8) Permasalahan aspek pengamanan kebakaran sebagaimana dimaksud pada ayat (1) huruf g meliputi:
- a. ketidaktersediaan prasarana proteksi kebakaran;
 - b. ketidaktersediaan sarana proteksi kebakaran.

BAB V

KONSEP PENCEGAHAN DAN PENINGKATAN KUALITAS PERUMAHAN KUMUH DAN PERMUKIMAN KUMUH

Pasal 11

- (1) Konsep pencegahan dan peningkatan kualitas perumahan kumuh dan permukiman kumuh baru sebagaimana dimaksud dalam Pasal 7 huruf c merupakan hasil analisis pendekatan penyelesaian permasalahan terhadap setiap lokasi perumahan kumuh dan permukiman kumuh sesuai karakteristik permasalahan yang dihadapi.
- (2) Konsep pencegahan dan peningkatan kualitas perumahan kumuh dan permukiman kumuh sebagaimana dimaksud pada ayat (1) memuat prinsip desain universal.
- (3) Prinsip desain universal sebagaimana dimaksud pada ayat (2) meliputi:
- a. kesetaraan penggunaan ruang;
 - b. keselamatan dan keamanan bagi semua;
 - c. kemudahan akses tanpa hambatan;
 - d. kemudahan akses informasi;
 - e. kemandirian penggunaan ruang;
 - f. efisiensi upaya pengguna; dan
 - g. kesesuaian ukuran dan ruang secara ergonomis.
- (4) Prinsip desain universal sebagaimana dimaksud pada ayat (3) mempertimbangkan prinsip kebutuhan seluruh masyarakat termasuk penyandang disabilitas, anak-anak, lanjut usia, dan ibu hamil.
- (5) Konsep pencegahan dan peningkatan kualitas pada lokasi perumahan kumuh dan permukiman kumuh meliputi:
- a. pengawasan dan pengendalian;
 - b. pemberdayaan masyarakat;
 - c. pemugaran; dan
 - d. peremajaan.

BAB VI
RENCANA PENCEGAHAN TERHADAP TUMBUH DAN BERKEMBANGNYA
PERUMAHAN KUMUH DAN PERMUKIMAN KUMUH

Pasal 12

- (1) Rencana pencegahan terhadap tumbuh dan berkembangnya perumahan kumuh dan permukiman kumuh sebagaimana dimaksud dalam Pasal 7 huruf d merupakan rumusan rencana tindak untuk mencegah tumbuh dan berkembangnya kekumuhan pada perumahan dan permukiman yang tidak kumuh dan/atau belum dikembangkan.
- (2) Rencana pencegahan sebagaimana dimaksud pada ayat (1) dilakukan pada:
 - a. tahap perencanaan perumahan dan permukiman;
 - b. tahap pembangunan perumahan dan permukiman;
 - c. tahap pemanfaatan perumahan dan permukiman;
 - d. pengawasan dan pengendalian; dan
 - e. pemberdayaan masyarakat.
- (3) Ketentuan lebih lanjut mengenai rencana pencegahan terhadap tumbuh dan berkembangnya perumahan kumuh dan permukiman kumuh sebagaimana dimaksud pada ayat (1) memuat rencana aksi program pencegahan skala perkotaan dan memorandum program pencegahan sebagaimana tercantum dalam Lampiran huruf C dan huruf D yang merupakan bagian tidak terpisahkan dari Peraturan Walikota ini.

BAB VII
RENCANA PENINGKATAN KUALITAS TERHADAP
PERUMAHAN KUMUH DAN PERMUKIMAN KUMUH

Pasal 13

- (1) Rencana peningkatan kualitas terhadap perumahan kumuh dan permukiman kumuh sebagaimana dimaksud dalam Pasal 7 huruf e merupakan rumusan rencana tindak untuk menangani dan menyelesaikan permasalahan pada setiap lokasi perumahan kumuh dan permukiman kumuh.
- (2) Rencana peningkatan kualitas terhadap perumahan kumuh dan permukiman kumuh sebagaimana dimaksud pada ayat (1) meliputi rencana:
 - a. jangka pendek untuk periode satu tahun kegiatan, dengan muatan rencana aksi tahunan;
 - b. jangka menengah untuk periode satu hingga lima tahun, dengan muatan kegiatan rencana umum jangka menengah dan rencana aksi tahun pertama.
- (3) Ketentuan lebih lanjut mengenai rencana peningkatan kualitas terhadap perumahan kumuh dan permukiman kumuh sebagaimana dimaksud pada ayat (1) memuat rencana aksi program peningkatan skala perkotaan sebagaimana tercantum dalam Lampiran huruf E yang merupakan bagian tidak terpisahkan dari Peraturan Walikota ini.

Pasal 14

Rencana peningkatan kualitas terhadap perumahan kumuh dan permukiman kumuh sebagaimana dimaksud dalam Pasal 13 meliputi:

- a. perbaikan rumah tidak layak huni;
- b. pembangunan dan perbaikan jalan lingkungan;
- c. pembangunan dan perbaikan drainase lingkungan;
- d. pemasangan jaringan perpipaan air minum;
- e. pemasangan Sambungan Rumah (SR) air minum;
- f. pembangunan Instalasi Pengolahan Air Limbah (IPAL) komunal;
- g. perbaikan Fasilitas Mandi Cuci Kakus (MCK);

- h. perbaikan Tempat Penampungan Sementara (TPS) sampah;
- i. pengadaan gerobak sampah;
- j. pengadaan bak sampah terpilah;
- k. ruang terbuka publik dan ruang terbuka hijau; dan
- l. penyediaan sarana proteksi kebakaran.

BAB VIII
PERENCANAAN PENYEDIAAN TANAH
Pasal 15

- (1) Perencanaan penyediaan tanah sebagaimana dimaksud dalam Pasal 7 huruf f merupakan rumusan kebutuhan lahan dan rencana tindak untuk menyediakan lahan yang dibutuhkan dalam mendukung upaya peningkatan kualitas perumahan kumuh dan permukiman kumuh.
- (2) Penyediaan tanah sebagaimana dimaksud pada ayat (1) termasuk bentuk pengadaan tanah untuk pembangunan bagi kepentingan umum.
- (3) Penyediaan tanah untuk peningkatan kualitas perumahan kumuh dan permukiman kumuh dilakukan melalui:
 - a. pemberian hak atas tanah terhadap tanah yang langsung dikuasai negara;
 - b. konsolidasi tanah oleh pemilik tanah;
 - c. peralihan atau pelepasan hak atas tanah oleh pemilik tanah;
 - d. pemanfaatan dan pemindah tanganan tanah barang milik negara atau milik daerah sesuai dengan ketentuan peraturan perundang-undangan;
 - e. pendayagunaan tanah negara bekas tanah terlantar; dan
 - f. pengadaan tanah untuk pembangunan bagi kepentingan umum sesuai dengan ketentuan peraturan perundang-undangan.

BAB IX
RENCANA INVESTASI DAN PEMBIAYAAN
Pasal 16

- (1) Rencana investasi dan pembiayaan sebagaimana dimaksud dalam Pasal 7 huruf g merupakan rumusan pemrograman investasi dan pembiayaan yang dibutuhkan untuk melaksanakan rencana pencegahan dan peningkatan kualitas terhadap perumahan kumuh dan permukiman kumuh.
- (2) Rencana investasi dan pembiayaan sebagaimana dimaksud pada ayat (1) berisi penjabaran program dan kegiatan pencegahan dan peningkatan kualitas terhadap perumahan kumuh dan permukiman kumuh.
- (3) Pelaksanaan RP2KPKPK melalui pembiayaan APBN dikoordinasikan oleh Dinas kepada bagian perencanaan dan pengendalian (RANDAL) dan Satker pengguna atau pelaksana APBN.
- (4) Pelaksanaan RP2KPKPK melalui pembiayaan APBD Kota dikoordinasikan oleh Kelompok Kerja Pengembangan Perumahan dan Kawasan Permukiman (Pokja PKP) Kota kepada Dinas.
- (5) Program dan kegiatan sebagaimana dimaksud pada ayat (1) merupakan komitmen bersama antara pemerintah kota dengan pemerintah provinsi dan pemerintah pusat serta peran swasta dan swadaya masyarakat sesuai dengan kewenangannya masing-masing.
- (6) Program dan kegiatan sebagaimana dimaksud pada ayat (1) disusun dalam tabulasi memorandum program dan kegiatan yang memuat:
 - a. Indikasi kebutuhan program pencegahan dan peningkatan kualitas;
 - b. Penjabaran indikasi kegiatan penanganan setiap aspek;
 - c. Perhitungan volume atau besaran setiap kegiatan pencegahan dan peningkatan kualitas;

- d. Perhitungan harga satuan setiap kegiatan pencegahan dan peningkatan kualitas;
 - e. Perhitungan total biaya setiap kegiatan pencegahan dan peningkatan kualitas;
 - f. Indikasi tahun pelaksanaan setiap kegiatan pencegahan dan peningkatan kualitas;
 - g. Identifikasi sumber pembiayaan setiap kegiatan pencegahan dan peningkatan kualitas; dan
 - h. Komitmen penanggung jawab pelaksanaan kegiatan pencegahan dan peningkatan kualitas.
- (7) Penanggung jawab pelaksanaan kegiatan pencegahan dan peningkatan kualitas sebagaimana dimaksud dalam Pasal 16 ayat (6) huruf h adalah sebagaimana tercantum dalam Lampiran huruf F yang merupakan bagian tidak terpisahkan dari Peraturan Walikota ini.

BAB X
RUMUSAN PERAN PEMANGKU KEPENTINGAN
Pasal 17

- (1) Dalam upaya penanganan perumahan kumuh dan permukiman kumuh diperlukan keterlibatan dari setiap pemangku kepentingan, yang terdiri dari pemerintah maupun non pemerintah.
- (2) Pembagian peran pemerintah sebagai pemangku kepentingan dalam pembangunan dan pengembangan kawasan permukiman secara luas adalah sebagai berikut:
 - a. Pemerintah Pusat:
 1. melakukan pemberdayaan masyarakat dalam pencegahan terhadap tumbuh dan berkembangnya perumahan kumuh dan permukiman kumuh;
 2. menetapkan kebijakan, strategi, serta pola penanganan yang manusiawi, berbudaya, berkeadilan, dan ekonomis;
 3. memverifikasi hasil penilaian lokasi perumahan kumuh dan permukiman kumuh;
 4. menindaklanjuti penetapan lokasi dengan perencanaan penanganan perumahan kumuh dan permukiman kumuh;
 5. merencanakan penanganan perumahan kumuh dan permukiman kumuh;
 6. memprakarsai kelompok swadaya masyarakat yang dibentuk oleh masyarakat secara swadaya;
 7. mendorong terwujudnya kerja sama multi pihak dan *multilevel* pemerintah.
 - b. Pemerintah Provinsi:
 1. memverifikasi hasil penilaian lokasi perumahan kumuh dan permukiman kumuh;
 2. menindaklanjuti penetapan lokasi dengan perencanaan penanganan perumahan kumuh dan permukiman kumuh;
 3. merencanakan penanganan perumahan kumuh dan permukiman kumuh.
 - c. Pemerintah Kabupaten/Kota:
 1. melakukan pengawasan dan pengendalian terhadap tumbuh dan berkembangnya perumahan kumuh dan permukiman kumuh baru;
 2. melakukan pemberdayaan masyarakat dalam upaya pencegahan terhadap tumbuh dan berkembangnya perumahan kumuh dan permukiman kumuh;
 3. melakukan proses pendataan dalam penetapan lokasi perumahan kumuh dan permukiman kumuh;

4. memverifikasi hasil penilaian lokasi perumahan kumu dan permukiman kumu;
 5. menetapkan lokasi yang telah dinilai dan diverifikasi dengan keputusan bupati/ walikota;
 6. menindaklanjuti penetapan lokasi dengan perencanaan penanganan perumahan kumu dan permukiman kumu;
 7. menetapkan kebijakan, strategi, serta pola penanganan yang manusiawi, berbudaya, berkeadilan, dan ekonomis;
 8. memfasilitasi pengelolaan untuk mempertahankan dan menjaga kualitas perumahan dan permukiman secara berkelanjutan untuk meningkatkan keswadayaan masyarakat dalam pengelolaan perumahan dan permukiman layak huni;
 9. memprakarsai kelompok swadaya masyarakat yang dibentuk oleh masyarakat secara swadaya;
 10. mendorong terwujudnya kerja sama multi pihak dan *multilevel* pemerintah.
- (3) Pembagian peran lembaga non pemerintah sebagai pemangku kepentingan dalam pembangunan dan pengembangan kawasan permukiman secara luas adalah sebagai berikut:
- a. Sektor Swasta dan Komunitas Filantrop bekerjasama dengan Pemerintah Pusat atau Pemerintah Daerah dalam upaya pencegahan dan peningkatan kualitas terhadap perumahan kumu dan permukiman kumu.
 - b. Komunitas dan Organisasi Masyarakat:
 1. melakukan pengawasan dan pengendalian terhadap tumbuh dan berkembangnya perumahan kumu dan permukiman kumu baru;
 2. melakukan pelaporan untuk pencegahan tumbuh dan berkembangnya perumahan kumu dan permukiman kumu baru;
 3. melakukan pendataan identifikasi lokasi perumahan kumu dan permukiman kumu;
 4. melakukan pengelolaan untuk mempertahankan dan menjaga kualitas perumahan dan permukiman secara berkelanjutan secara swadaya;
 5. bekerjasama antar Pemerintah Pusat atau Pemerintah Daerah dalam upaya pencegahan dan peningkatan kualitas terhadap perumahan kumu dan permukiman kumu;
 6. terlibat aktif dalam berbagai forum pembangunan kota
 7. mendorong aspirasi masyarakat terkait pembangunan perkotaan
 - c. Media:
 1. bekerjasama antar Pemerintah Pusat atau Pemerintah Daerah dalam upaya pencegahan dan peningkatan kualitas terhadap perumahan kumu dan permukiman kumu;
 2. memantau perkembangan pembangunan kota secara objektif
 3. mengadvokasi isu-isu pembangunan perkotaan yang tengah ramai di masyarakat.

BAB XI
PELAKSANAAN RP2KPKPK
Pasal 18

- (1) Pelaksanaan program/kegiatan yang tercantum dalam dokumen RP2KPKPK, untuk pendanaan melalui APBD yaitu melalui RKPD, Renja Perangkat Daerah, APBD Kota Kediri, termasuk didalamnya program/kegiatan yang membutuhkan sharing pendanaan dari Pemerintah Provinsi, Pemerintah Pusat, dunia usaha, dan masyarakat.

- (2) Dalam hal pelaksanaan program/kegiatan membutuhkan kontribusi pendanaan dari pemerintah pusat atau bantuan pinjaman dari luar negeri (*loan*) maka Satuan Kerja Perangkat Daerah terkait melalui anggaran APBD Kota memastikan bahwa *readiness criteria* dan persyaratan lain yang dibutuhkan harus dapat dipenuhi dengan segera.

BAB XII
MONITORING DAN EVALUASI

Pasal 19

- (1) Pelaksanaan program/kegiatan RP2KPKPK dapat dimonitoring dan dievaluasi setiap tahunnya serta dibuatkan laporan yang memperlihatkan tingkat kemajuan dalam hal pengurangan jumlah permukiman hingga mencapai target.
- (2) Monitoring dan evaluasi sebagaimana dimaksud pada ayat (1) dilakukan oleh Dinas paling sedikit 1 (satu) kali dalam setahun.

BAB XIII
KETENTUAN PENUTUP

Pasal 20

Peraturan Walikota ini mulai berlaku pada tanggal diundangkan.

Agar setiap orang mengetahuinya, memerintahkan pengundangan Peraturan Walikota ini dengan penempatannya dalam Berita Daerah Kota Kediri.

Ditetapkan di Kediri
pada tanggal 28 Desember 2022

WALIKOTA KEDIRI,

ttd.

ABDULLAH ABU BAKAR

Diundangkan di Kediri
pada tanggal 28 Desember 2022

SEKRETARIS DAERAH KOTA KEDIRI,

ttd.

BAGUS ALIT

BERITA DAERAH KOTA KEDIRI TAHUN 2022 NOMOR 57

Salinan sesuai dengan aslinya
a.n. SEKRETARIS DAERAH KOTA KEDIRI
KEPALA BAGIAN HUKUM,



MUHLISINA LAHUDDIN, SH.MH.

Pembina

NIP. 19760810 200604 1 022

A. DAFTAR LOKASI PERUMAHAN KUMUH DAN PERMUKIMAN KUMUH DI KOTA KEDIRI

Lokasi Kumuh Berdasarkan Hasil Verifikasi Tahun 2022

- a. Jumlah Lokasi Kumuh : 105 RT (29 Kelurahan)
- b. Luas Kawasan Kumuh (ha) : 223,94 Hektar

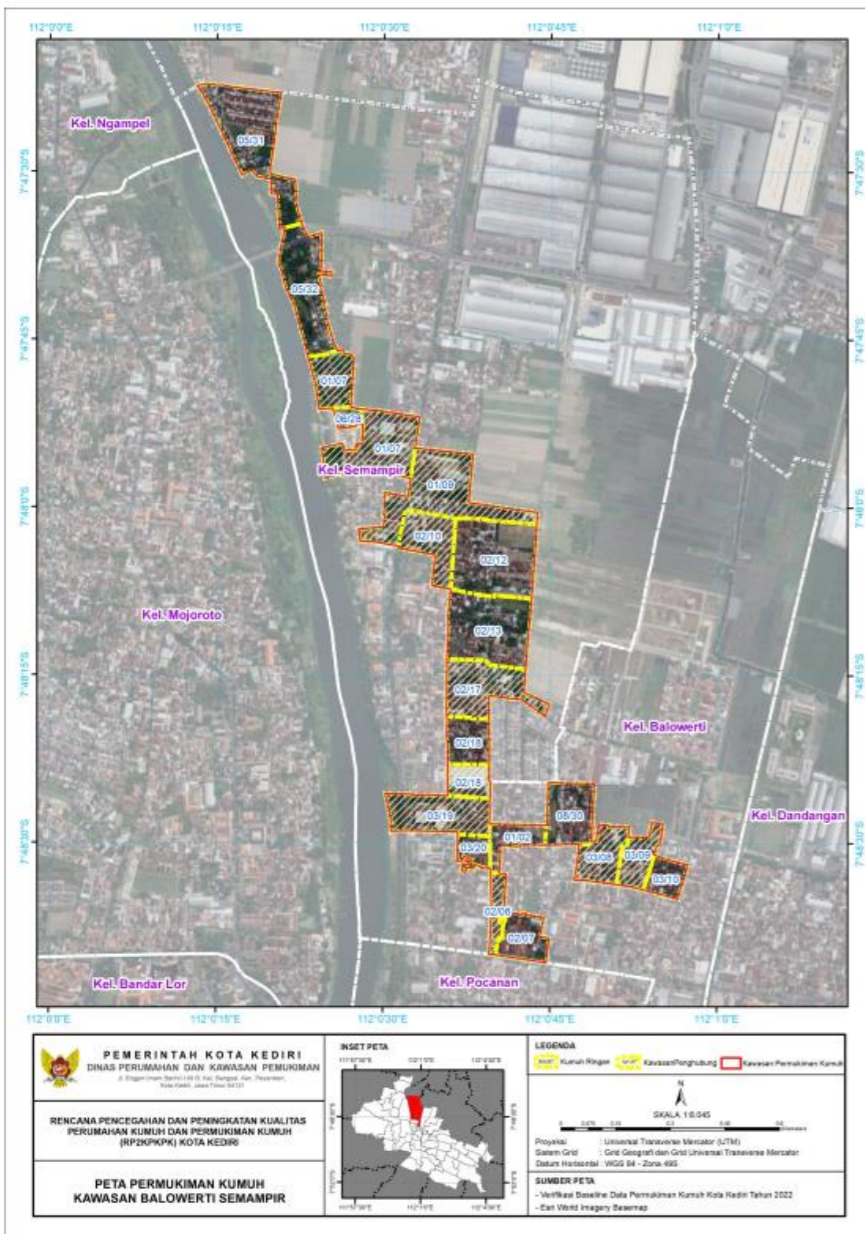
NO	KAWASAN	KECAMATAN	KELURAHAN	LOKASI KUMUH VERIFIKASI			KOORDINAT		KEKUMUHAN		PERTIMBANGAN LAIN		LEGALITAS LAHAN	PRIORITAS	
				LOKASI (RW/RT)	LUASAN (HA)		LINTANG	BUJUR	NILAI	TINGKAT KEKUMUHAN	NILAI	TINGKAT		KLASIFIKASI	SKALA PRIORITAS
1	Kawasan Balowerti Semampir	Kota	Balowerti	02/07	1,52	Ha	112,0117991° E	7,810697716° S	16	KUMUH RINGAN	11	TINGGI	LEGAL	C1	Prioritas 3
				03/10	0,97	Ha	112,0153574° E	7,809181597° S	17	KUMUH RINGAN	13	TINGGI	LEGAL	C1	Prioritas 3
				01/02	1,10	Ha	112,0115512° E	7,808241949° S	24	KUMUH RINGAN	15	TINGGI	LEGAL	C1	Prioritas 3
				08/30	2,15	Ha	112,0129575° E	7,807604876° S	16	KUMUH RINGAN	13	TINGGI	LEGAL	C1	Prioritas 3
			Semampir	05/31	4,46	Ha	112,0050652° E	7,791130832° S	21	KUMUH RINGAN	11	TINGGI	LEGAL	C1	Prioritas 3
				02/13	4,19	Ha	112,0109318° E	7,803016441° S	16	KUMUH RINGAN	11	TINGGI	LEGAL	C1	Prioritas 3
				02/18	1,50	Ha	112,0104298° E	7,806210388° S	18	KUMUH RINGAN	11	TINGGI	LEGAL	C1	Prioritas 3
				05/32	3,34	Ha	112,0064083° E	7,794646466° S	21	KUMUH RINGAN	11	TINGGI	LEGAL	C1	Prioritas 3
				06/28	0,39	Ha	112,007404° E	7,79776349° S	16	KUMUH RINGAN	15	TINGGI	LEGAL	C1	Prioritas 3
				03/20	0,77	Ha	112,0106158° E	7,808560316° S	31	KUMUH RINGAN	11	TINGGI	LEGAL	C1	Prioritas 3
	02/12	4,59	Ha	112,0110556° E	7,801254654° S	27	KUMUH RINGAN	11	TINGGI	LEGAL	C1	Prioritas 3			
	Total	24,98	Ha												
2	Kawasan Ngadirejo Dandangan	Kota	Dandangan	11/02	0,47	Ha	112,0225163° E	7,81040749° S	20	KUMUH RINGAN	15	TINGGI	LEGAL	C1	Prioritas 3
				11/03	0,37	Ha	112,0221766° E	7,810213403° S	17	KUMUH RINGAN	15	TINGGI	LEGAL	C1	Prioritas 3
			Ngadirejo	06/03	0,80	Ha	112,023287° E	7,811635757° S	23	KUMUH RINGAN	11	TINGGI	LEGAL	C1	Prioritas 3
				Total	1,64	Ha									
3	Kawasan Ngadirejo	Kota	Ngadirejo	10/02	4,43	Ha	112,0213745° E	7,81613699° S	18	KUMUH RINGAN	11	TINGGI	LEGAL	C1	Prioritas 3
				10/01	1,06	Ha	112,0235286° E	7,816466022° S	18	KUMUH RINGAN	11	TINGGI	LEGAL	C1	Prioritas 3
			Total	5,48	Ha										
4	Kawasan Kampungdalem	Kota	Kampungdalem	04/01	2,10	Ha	112,0158075° E	7,829212802° S	20	KUMUH RINGAN	11	TINGGI	LEGAL	C1	Prioritas 3
				Total	2,10	Ha									
5	Kawasan Bantaran Brantas I Kali	Kota	Setonogedong	02/01	1,07	Ha	112,011091° E	7,816933° S	20	KUMUH RINGAN	13	TINGGI	LEGAL	C1	Prioritas 3
				02/02	0,66	Ha	112,0112658° E	7,816025079° S	20	KUMUH RINGAN	13	TINGGI	LEGAL	C1	Prioritas 3
			Kampungdalem	02/03	0,72	Ha	112,0102752° E	7,82537495° S	16	KUMUH RINGAN	15	TINGGI	LEGAL	C1	Prioritas 3
				02/01	1,92	Ha	112,0099743° E	7,827487372° S	16	KUMUH RINGAN	11	TINGGI	LEGAL	C1	Prioritas 3

NO	KAWASAN	KECAMATAN	KELURAHAN	LOKASI KUMUH VERIFIKASI			KOORDINAT		KEKUMUHAN		PERTIMBANGAN LAIN		LEGALITAS LAHAN	PRIORITAS		
				LOKASI (RW/RT)	LUASAN (HA)		LINTANG	BUJUR	NILAI	TINGKAT KEKUMUHAN	NILAI	TINGKAT		KLASIFIKASI	SKALA PRIORITAS	
			Ringinanom	02/02	1,02	Ha	112,0101619° E	7,826122483° S	16	KUMUH RINGAN	13	TINGGI	LEGAL	C1	Prioritas 3	
				02/04	0,73	Ha	112,0104153° E	7,824783632° S	18	KUMUH RINGAN	15	TINGGI	LEGAL	C1	Prioritas 3	
				02/05	0,92	Ha	112,0103707° E	7,824163055° S	20	KUMUH RINGAN	13	TINGGI	LEGAL	C1	Prioritas 3	
				01/02	0,59	Ha	112,0107579° E	7,820929437° S	16	KUMUH RINGAN	11	TINGGI	LEGAL	C1	Prioritas 3	
				01/01	0,24	Ha	112,009646° E	7,820782° S	30	KUMUH RINGAN	15	TINGGI	LEGAL	C1	Prioritas 3	
				02/01	0,46	Ha	112,010391° E	7,821428° S	19	KUMUH RINGAN	15	TINGGI	LEGAL	C1	Prioritas 3	
				Pakelan	01/05	3,84	Ha	112,0086772° E	7,816861612° S	20	KUMUH RINGAN	11	TINGGI	LEGAL	C1	Prioritas 3
				Total	12,16	Ha										
6	Kawasan Bantaran Kali Brantas II	Kota	Ngronggo	05/01	5,27	Ha	112,0098663° E	7,838899331° S	20	KUMUH RINGAN	11	TINGGI	LEGAL	C1	Prioritas 3	
				Total	5,27	Ha										
7	Kawasan Bantaran Kali Brantas III	Kota	Manisrenggo	03/03	2,87	Ha	112,0006996° E	7,84968177159° S	21	KUMUH RINGAN	11	TINGGI	LEGAL	C1	Prioritas 3	
				Total	2,87	Ha										
8	Kawasan Ngronggo	Kota	Ngronggo	02/02	3,22	Ha	112,0249463° E	7,842344856° S	17	KUMUH RINGAN	11	TINGGI	LEGAL	C1	Prioritas 3	
				01/03	1,27	Ha	112,0283359° E	7,84357517° S	21	KUMUH RINGAN	11	TINGGI	LEGAL	C1	Prioritas 3	
				03/01	4,46	Ha	112,0196074° E	7,840417952° S	21	KUMUH RINGAN	11	TINGGI	LEGAL	C1	Prioritas 3	
				03/02	2,63	Ha	112,021356° E	7,840297453° S	26	KUMUH RINGAN	11	TINGGI	LEGAL	C1	Prioritas 3	
				Total	11,58	Ha										
9	Kawasan Sempadan Rel Kereta Api	Kota	Setonopande	03/02	1,25	Ha	112,0173801° E	7,825133377° S	23	KUMUH RINGAN	11	TINGGI	LEGAL	C1	Prioritas 3	
				04/06	0,65	Ha	112,0148376° E	7,822363771° E	18	KUMUH RINGAN	15	TINGGI	LEGAL	C1	Prioritas 3	
				04/01	0,83	Ha	112,0148894° E	7,823911586° E	18	KUMUH RINGAN	13	TINGGI	LEGAL	C1	Prioritas 3	
				04/03	2,15	Ha	112,0155291° E	7,82224518° S	20	KUMUH RINGAN	11	TINGGI	LEGAL	C1	Prioritas 3	
				03/05	1,84	Ha	112,0150023° E	7,824925277° S	18	KUMUH RINGAN	11	TINGGI	LEGAL	C1	Prioritas 3	
				01/05	0,77	Ha	112,012982° E	7,822105008° S	16	KUMUH RINGAN	11	TINGGI	LEGAL	C1	Prioritas 3	
				01/09	0,47	Ha	112,0136438° E	7,821564017° S	16	KUMUH RINGAN	15	TINGGI	LEGAL	C1	Prioritas 3	
				01/10	0,77	Ha	112,0144098° E	7,821777818° S	18	KUMUH RINGAN	13	TINGGI	LEGAL	C1	Prioritas 3	
				04/04	4,55	Ha	112,0161666° E	7,823829751° S	22	KUMUH RINGAN	11	TINGGI	LEGAL	C1	Prioritas 3	
				Total	13,29	Ha										
10	Kawasan Bandarlor	Mojoroto	Bandarlor	09/21	2,79	Ha	112,0065665° E	7,825090929° S	20	KUMUH RINGAN	7	SEDANG	LEGAL	C3	Prioritas 6	
				Total	2,79	Ha										
11	Kawasan Dermo	Mojoroto	Dermo	02/04	2,80	Ha	112,0038238° E	7,774854493° S	16	KUMUH RINGAN	7	SEDANG	LEGAL	C3	Prioritas 6	
				Total	2,80	Ha										
12	Kawasan Gayam I	Mojoroto	Gayam	04/03	1,43	Ha	111,983359° E	7,784955117° S	16	KUMUH RINGAN	7	SEDANG	LEGAL	C3	Prioritas 6	
				03/01	2,01	Ha	111,9848588° E	7,786539691° S	17	KUMUH RINGAN	7	SEDANG	LEGAL	C3	Prioritas 6	
				04/01	1,02	Ha	111,9830787° E	7,786325983° S	21	KUMUH RINGAN	7	SEDANG	LEGAL	C3	Prioritas 6	
				04/02	0,77	Ha	111,9830775° E	7,785567061° S	23	KUMUH RINGAN	7	SEDANG	LEGAL	C3	Prioritas 6	
				Total	5,24	Ha										
13	Kawasan Gayam II	Mojoroto	Gayam	01/04	2,24	Ha	111,9909191° E	7,784185703° S	17	KUMUH RINGAN	7	SEDANG	LEGAL	C3	Prioritas 6	
				Total	2,24	Ha										
14		Mojoroto	Gayam	08/03	3,31	Ha	111,9812588° E	7,790953096° S	20	KUMUH RINGAN	7	SEDANG	LEGAL	C3	Prioritas 6	

NO	KAWASAN	KECAMATAN	KELURAHAN	LOKASI KUMUH VERIFIKASI			KOORDINAT		KEKUMUHAN		PERTIMBANGAN LAIN		LEGALITAS LAHAN	PRIORITAS		
				LOKASI (RW/RT)	LUASAN (HA)		LINTANG	BUJUR	NILAI	TINGKAT KEKUMUHAN	NILAI	TINGKAT		KLASIFIKASI	SKALA PRIORITAS	
	Kawasan Gayam III			Total	3,31	Ha										
15	Kawasan Mrican	Mojoroto	Mrican	04/04	6,41	Ha	112,0019008° E	7,781065708° S	16	KUMUH RINGAN	11	TINGGI	LEGAL	C1	Prioritas 3	
				05/04	1,64	Ha	111,9999417° E	7,782463537° S	17	KUMUH RINGAN	11	TINGGI	LEGAL	C1	Prioritas 3	
				Total	8,04	Ha										
16	Kawasan Pojok Sukorame	Mojoroto	Pojok	08/05	3,26	Ha	111,9807931° E	7,811883616° S	17	KUMUH RINGAN	11	TINGGI	LEGAL	C1	Prioritas 3	
				Sukorame	09/31	1,65	Ha	111,9836366° E	7,811092929° S	19	KUMUH RINGAN	11	TINGGI	LEGAL	C1	Prioritas 3
				Total	4,90	Ha										
17	Kawasan Banaran	Pesantren	Banaran	09/25	1,04	Ha	112,0423401° E	7,834216273° S	18	KUMUH RINGAN	3	RENDAH	LEGAL	C5	Prioritas 9	
				Total	1,04	Ha										
18	Kawasan Bangsal	Pesantren	Bangsal	04/05	0,56	Ha	112,036305° E	7,829745° S	22	KUMUH RINGAN	13	TINGGI	LEGAL	C1	Prioritas 3	
				Total	0,56	Ha										
19	Kawasan Bawang I	Pesantren	Bawang	03/02	2,72	Ha	112,059386° E	7,859528° S	18	KUMUH RINGAN	11	TINGGI	LEGAL	C1	Prioritas 3	
				Total	2,72	Ha										
20	Kawasan Bawang II	Pesantren	Bawang	08/01	3,15	Ha	112,070417° E	7,868294296° S	16	KUMUH RINGAN	11	TINGGI	LEGAL	C1	Prioritas 3	
				Total	3,15	Ha										
21	Kawasan Betet Tinalan	Pesantren	Betet	01/03	2,40	Ha	112,0433061° E	7,852830355° S	16	KUMUH RINGAN	11	TINGGI	LEGAL	C1	Prioritas 3	
				Tinalan	09/01	3,66	Ha	112,0473839° E	7,850169914° S	16	KUMUH RINGAN	7	SEDANG	LEGAL	C3	Prioritas 6
				Total	6,06	Ha										
22	Kawasan Blabak	Pesantren	Blabak	02/05	3,90	Ha	112,0341378° E	7,864482892° S	17	KUMUH RINGAN	7	SEDANG	LEGAL	C3	Prioritas 6	
				02/07	3,85	Ha	112,0309219° E	7,863829989° S	16	KUMUH RINGAN	7	SEDANG	LEGAL	C3	Prioritas 6	
				04/11	8,62	Ha	112,0289263° E	7,856945838° S	16	KUMUH RINGAN	7	SEDANG	LEGAL	C3	Prioritas 6	
				06/16	4,93	Ha	112,0416302° E	7,861045921° S	21	KUMUH RINGAN	7	SEDANG	LEGAL	C3	Prioritas 6	
				07/18	3,39	Ha	112,0442004° E	7,862219533° S	22	KUMUH RINGAN	7	SEDANG	LEGAL	C3	Prioritas 6	
				Total	24,69	Ha										
23	Kawasan Burengan I	Pesantren	Burengan	06/01	0,95	Ha	112,0281019° E	7,823217022° S	17	KUMUH RINGAN	9	SEDANG	LEGAL	C3	Prioritas 6	
				Total	0,95	Ha										
24	Kawasan Burengan II	Pesantren	Burengan	12/01	1,06	Ha	112,0354195° E	7,824052739° S	16	KUMUH RINGAN	11	TINGGI	LEGAL	C1	Prioritas 3	
				12/03	2,14	Ha	112,0365677° E	7,823281738° S	20	KUMUH RINGAN	7	SEDANG	LEGAL	C3	Prioritas 6	
				Total	3,19	Ha										
25	Kawasan Jamsaren	Pesantren	Jamsaren	08/36	0,70	Ha	112,0481038° E	7,842646578° S	17	KUMUH RINGAN	9	SEDANG	LEGAL	C3	Prioritas 6	
				Total	0,70	Ha										
26	Kawasan Ketami I	Pesantren	Ketami	04/06	0,66	Ha	112,0578094° E	7,833388589° S	25	KUMUH RINGAN	9	SEDANG	LEGAL	C3	Prioritas 6	
				05/06	1,64	Ha	112,0604291° E	7,83366163° S	26	KUMUH RINGAN	7	SEDANG	LEGAL	C3	Prioritas 6	
				05/07	1,58	Ha	112,0612517° E	7,834038862° S	21	KUMUH RINGAN	7	SEDANG	LEGAL	C3	Prioritas 6	
				04/05	1,00	Ha	112,0582023° E	7,834114159° S	17	KUMUH RINGAN	7	SEDANG	LEGAL	C3	Prioritas 6	
				Total	4,87	Ha										
27	Kawasan Ketami II	Pesantren	Ketami	01/01	2,56	Ha	112,0706282° E	7,83092578° S	16	KUMUH RINGAN	7	SEDANG	LEGAL	C3	Prioritas 6	
				02/01	3,00	Ha	112,068617° E	7,833529473° S	17	KUMUH RINGAN	7	SEDANG	LEGAL	C3	Prioritas 6	
				02/03	1,24	Ha	112,0695256° E	7,834574069° S	23	KUMUH RINGAN	7	SEDANG	LEGAL	C3	Prioritas 6	

B. PROFIL KAWASAN KUMUH DI KOTA KEDIRI TAHUN 2022

KAWASAN BALOWERTI SEMAMPIR



INFORMASI UMUM			
GEOGRAFIS		LINGKUP KAWASAN KUMUH	
Luas Kawasan (Ha)	46,22 Ha	KECAMATAN	
Luas Kawasan Kumuh (Ha)	24,98 Ha	KELURAHAN	
Jumlah Penduduk Kawasan Kumuh	1.993 (663 KK, 537 KRT)	RT - RW	NILAI*
Kepadatan Penduduk Kawasan Kumuh	80 jiwa/hektar	Balowerti	RT02 - RW01 24
Jumlah Bangunan Kumuh	537 unit		RT30 - RW08 16
Tipologi	Permukiman Kumuh di Dataran Rendah		RT07 - RW02 16
Titik Koordinat	112,009856538°E; 7,8019605233°S		RT10 - RW03 17
Pola Ruang (RDTRK)	Badan Air, Badan Jalan, Kawasan Peruntukan Industri, Pariwisata, Pemakaman, Perdagangan dan Jasa Skala BWP, Perdagangan dan Jasa Skala Sub-BWP, Perkantoran, Rumah Kepadatan Rendah, Rumah Kepadatan Sedang, Rumah Kepadatan Tinggi, Sempadan Sungai, SPU Skala Kelurahan, SPU Skala Kota, Taman Kecamatan, Taman Kelurahan, Taman Kota, Tanaman Pangan	Kota	RT09 - RW03 12
		Semampir	RT08 - RW03 7
Luas Kawasan Tidak Sesuai Rencana Pola Ruang / Bangunan Liar (Ha)	Beberapa bangunan di area seluas 0,12 Ha berada di Kawasan Lahan Sawah Dilindungi, Kawasan Lindung (RTH), dan Sempadan Sungai.		RT06 - RW02 11
SOSIAL DEMOGRAFI		NILAI KUMUH	
Mata Pencaharian	480 kepala rumah tangga (89,39%) bekerja di bidang perdagangan/jasa.	Kumuh Ringan	
Penghasilan Rata-Rata	369 KRT (68,72%) memiliki penghasilan di bawah UMR Kota Kediri	NILAI STRATEGIS LOKASI	
Kegiatan Ekonomi	Kolam Pemancingan	Lokasi berada pada fungsi strategis Kota sebagai pusat lingkungan dan bagian dari BWP Prioritas	
Kelompok Pengelola Lingkungan	BKM/LKM Sumber Makmur	PERMASALAHAN UTAMA	
Respon Terhadap Pembangunan	Sangat Puas	Ketidaktersediaan akses air minum aman, ketidakteraturan bangunan, ketidakmampuan mengalirkan limpasan air, kualitas konstruksi drainase buruk	
KONDISI FISIK		AIR LIMBAH	
BANGUNAN GEDUNG & LEGALITAS LAHAN		<ul style="list-style-type: none"> 131 KK (19,76%) tidak memiliki akses terhadap sistem pengelolaan air limbah yang sesuai standar 156 KK (25,53%) tidak memiliki sarana dan prasarana pengelolaan air limbah yang sesuai standar 	
<ul style="list-style-type: none"> 278 unit (51,77%) tidak teratur 106 unit (19,74%) tidak memenuhi persyaratan teknis 412 bangunan (76,72%) tidak memiliki IMB. 193 bangunan (35,94%) tidak memiliki SHM/HGB/Surat yang diakui pemerintah 		PERSAMPAHAN	
JALAN LINGKUNGAN		<ul style="list-style-type: none"> 137 KK (20,66%) tidak memiliki akses terhadap sarana dan prasarana pengelolaan persampahan sesuai standar 245 KK (36,95%) tidak memiliki akses terhadap sistem pengelolaan persampahan sesuai standar 	
<ul style="list-style-type: none"> Sepanjang 50 meter wilayah (0,81%) tidak terlayani oleh jaringan jalan Sepanjang 1.066,84 meter (17,14%) jaringan jalan eksisting rusak 		SISTEM PROTEKSI KEBAKARAN	
AIR MINUM		<ul style="list-style-type: none"> Semua unit memiliki akses terhadap prasarana proteksi kebakaran 224 unit (41,71%) tidak memiliki sarana proteksi kebakaran (APAR, kendaraan pemadam kebakaran, dan lainnya) 	
<ul style="list-style-type: none"> 510 KK (76,92%) tidak memiliki akses terhadap air bersih yang aman (tidak berwarna, tidak berbau, dan tidak berasa) 43 KK (6,49%) tidak memiliki akses terhadap air bersih minimal sebanyak 60 liter/orang/hari 			
DRAINASE LINGKUNGAN			
<ul style="list-style-type: none"> Seluas 16,35 hektar (65,46%) wilayah terkena genangan Sepanjang 385 meter (8,68%) wilayah tidak terlayani oleh saluran drainase Sepanjang 2.417,81 meter (59,73%) saluran drainase rusak 			

* <16 Tidak Kumuh; 16 - 37 Kumuh Ringan; 38 - 59 Kumuh Sedang; 60 - 80 Kumuh Berat

KAWASAN NGADIREJO DANDANGAN



PEMERINTAH KOTA KEDIRI
DINAS PERUMAHAN DAN KAWASAN PEMUKIMAN
Jl. Engan Man Satrio 160 D, Klat. Sempak, Sid. Plesiran,
Kota Kediri, Jawa Timur 64121

RENCANA PENCEGAHAN DAN PENINGKATAN KUALITAS PERUMAHAN KUMUH DAN PERMUKIMAN KUMUH (RP2KPKPK) KOTA KEDIRI

PETA PERMUKIMAN KUMUH KAWASAN NGADIREJO DANDANGAN

INSET PETA
112°52'30"E 112°51'00"E 112°50'00"E
7,81°15'00"S 7,81°15'00"S 7,81°15'00"S

LEGENDA
Kumuh Ringan Kumuh Sedang Kumuh Berat Kawasan Perumahan Kumuh Kawasan Perumahan Kumuh

SKALA 1:500

Proyeksi: Universal Transverse Mercator (UTM)
Sistem Grid: Grid Geografis dan Grid Universal Transverse Mercator
Datum Horizontal: WGS 84 - Zona 49S

SUMBER PETA
- Verifikasi BaseLine: Data Perumahan Kumuh Kota Kediri Tahun 2022
- Cari World Imagery Swemaps



INFORMASI UMUM

GEOGRAFIS		LINGKUP KAWASAN KUMUH			
Luas Kawasan (Ha)	2,20 Ha	KECAMATAN	KELURAHAN	RT - RW	NILAI*
Luas Kawasan Kumuh (Ha)	1,64 Ha				
Jumlah Penduduk Kawasan Kumuh	360 (91 KK, 91 KRT)	Kota	Ngadirejo	RT 03 - RW 06	23
Kepadatan Penduduk Kawasan Kumuh	220 jiwa/hektar			RT 06 - RW 06	11
Jumlah Bangunan Kumuh	91 unit	Dandangan		RT 02 - RW 11	20
Tipologi	Permukiman Kumuh di Dataran Rendah			RT 03 - RW 11	17
Titik Koordinat	112,022799098°E; 7,81106664158°S	NILAI KUMUH			
Pola Ruang (RDTRK)	Badan Air, Badan Jalan, Rumah Kepadatan Tinggi, Sempadan Sungai	Kumuh Ringan			
Luas Kawasan Tidak Sesuai Rencana Pola Ruang / Bangunan Liar (Ha)	Beberapa bangunan di area seluas 0,04 Ha berada di Kawasan Sempadan Anak Sungai	NILAI STRATEGIS LOKASI			
SOSIAL DEMOGRAFI		Lokasi berada pada fungsi strategis Kota sebagai bagian dari BWP Prioritas			
Mata Pencaharian	86 kepala rumah tangga (94,51%) bekerja di bidang perdagangan/jasa	PERMASALAHAN UTAMA			
Penghasilan Rata-Rata	66 KRT (72,53%) memiliki penghasilan di bawah UMR Kota Kediri	Tidak tersedianya akses air minum aman, ketidakteraturan bangunan, tidak tersedianya akses terhadap sistem pengelolaan air limbah yang sesuai standar			
Kegiatan Ekonomi	-				
Kelompok Pengelola Lingkungan	BKM/LKM Wegono Mandiri BKM/LKM Ngadirejo Makmur				
Respon Terhadap Pembangunan	Puas				

KONDISI FISIK

BANGUNAN GEDUNG & LEGALITAS LAHAN

- 65 Unit (71,43%) tidak teratur
- 25 unit (24,24%) tidak memenuhi persyaratan teknis
- 50 bangunan (54,95%) tidak memiliki IMB.
- 8 bangunan (8,79%) tidak memiliki SHM/HGB/Surat yang diakui pemerintah

AIR LIMBAH

- 60 KK (65,93%) tidak memiliki akses terhadap sistem pengelolaan air limbah yang sesuai standar
- 5 KK (5,49%) tidak memiliki sarana dan prasarana pengelolaan air limbah yang sesuai standar

JALAN LINGKUNGAN

- Semua area terlayani oleh jaringan jalan.
- Sepanjang 272,71 meter (44,73%) jalan memiliki kondisi yang rusak

PERSAMPAHAN

- Semua KK memiliki akses terhadap sarana dan prasarana pengelolaan persampahan sesuai standar
- 9 KK (9,89%) tidak memiliki akses terhadap sistem pengelolaan persampahan sesuai standar

AIR MINUM

- 88 KK (96,70%) tidak memiliki akses terhadap air bersih yang aman (tidak berwarna, tidak berbau, dan tidak berasa)
- Semua KK memiliki akses terhadap air bersih minimal sebanyak 60 liter/orang/hari

SISTEM PROTEKSI KEBAKARAN

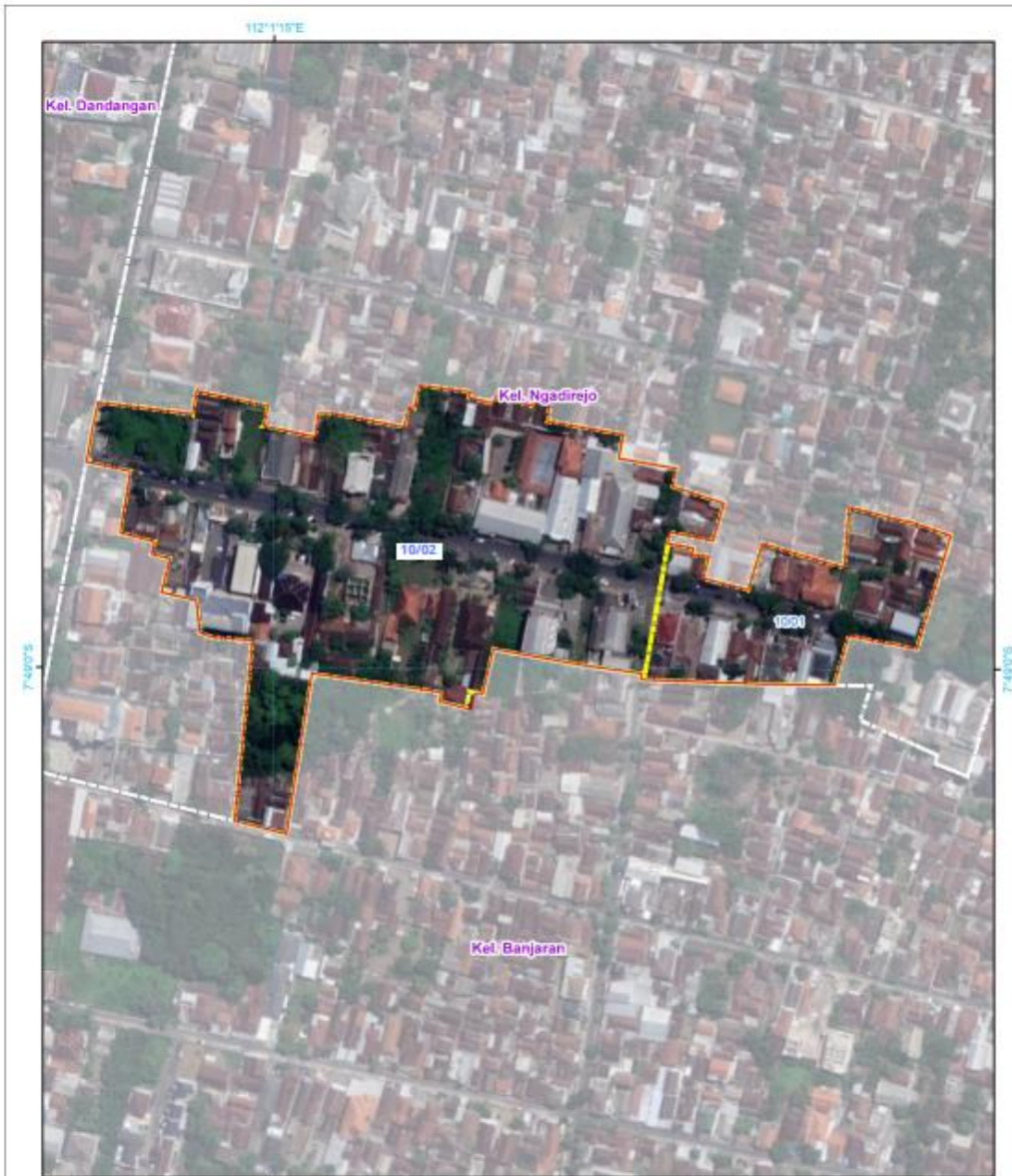
- Seluruh wilayah memiliki akses terhadap prasarana proteksi kebakaran
- Sebanyak 25 bangunan (27,47%) tidak memiliki akses terhadap sarana proteksi kebakaran (APAR, kendaraan pemadam kebakaran, dan lainnya)

DRAINASE LINGKUNGAN

- Seluas 0,44 hektar area (26,83%) terkena genangan
- Seluruh wilayah terlayani oleh saluran drainase
- Sepanjang 169,41 meter (34,86%) saluran drainase rusak

* <16 Tidak Kumuh; 16 - 37 Kumuh Ringan; 38 - 59 Kumuh Sedang; 60 - 80 Kumuh Berat

KAWASAN NGADIREJO



PEMERINTAH KOTA KEDIRI
DINAS PERUMAHAN DAN KAWASAN PENUNJANG
Jl. Banger (sebelah Selatan) No. 2, Kota Kediri, Jawa Timur
Kode Pos: 64111

RENCANA PENCEGAHAN DAN PENINGKATAN KUALITAS PERUMAHAN KUMUH DAN PERMUKIMAN KUMUH (RP2KPKPK) KOTA KEDIRI

PETA PERMUKIMAN KUMUH KAWASAN NGADIREJO

INSET PETA
112° 11' 00\"/>

LEGENDA
Kumuh Ringan Kumuh Sedang Kumuh Berat Kawasan Perumahan Kumuh

Proyeksi: Universal Transverse Mercator (UTM)
Sistem Grid: Grid Geografis dan Grid Universal Transverse Mercator
Datum Horizontal: WGS 84 - Zona 49S

SUMBER PETA
- Verifikasi BaseLine: Data Perumahan Kumuh Kota Kediri Tahun 2022
- Esri World Imagery Basemap



INFORMASI UMUM

GEOGRAFIS		SOSIAL DEMOGRAFI			
Luas Kawasan (Ha)	5,48 Ha	Mata Pencaharian	35 kepala rumah tangga (87,50%) bekerja di bidang perdagangan/jasa		
Luas Kawasan Kumuh (Ha)	5,48 Ha	Penghasilan Rata-Rata	7 KRT (17,50%) memiliki penghasilan di bawah UMR Kota Kediri		
Jumlah Penduduk Kawasan Kumuh	132 (41 KK, 40 KRT)	Kegiatan Ekonomi	Industri Gethuk Gedang		
Kepadatan Penduduk Kawasan Kumuh	25 jiwa/hektar	Kelompok Pengelola Lingkungan	BKM/LKM Ngadirejo Makmur		
Jumlah Bangunan Kumuh	41 unit	Respon Terhadap Pembangunan	Puas		
Tipologi	Sebagian Permukiman Kumuh di Dataran Rendah dan di Perbukitan	LINGKUP KAWASAN KUMUH			
Titik Koordinat	112,021802341°E; 7,81612543022°S	KECAMATAN	KELURAHAN	RT - RW	NILAI*
Pola Ruang (RDTRK)	Badan Jalan, Kawasan Peruntukan Industri, Perdagangan dan Jasa Skala BWP, Perdagangan dan Jasa Skala Sub-BWP, Perkantoran, Rumah Kepadatan Tinggi	Kota	Ngadirejo	RT 01 - RW 10 RT 02 - RW 10	18 18
Luas Kawasan Tidak Sesuai Rencana Pola Ruang / Bangunan Liar (Ha)	-	NILAI KUMUH			
		Kumuh Ringan			
		NILAI STRATEGIS LOKASI			
		Lokasi berada pada fungsi strategis Kota sebagai Pusat Lingkungan dan bagian dari BWP Prioritas			
		PERMASALAHAN UTAMA			
		Ketidakterediaan sarana proteksi kebakaran, kualitas permukaan jalan lingkungan buruk, ketidakterediaan akses aman air minum, ketidakteraturan bangunan			

KONDISI FISIK

BANGUNAN GEDUNG & LEGALITAS LAHAN	AIR LIMBAH
<ul style="list-style-type: none"> 41 unit (100,00%) tidak teratur Semua unit memenuhi persyaratan teknis Semua unit memiliki IMB dan SHM/HGB/Surat yang diakui pemerintah 	<ul style="list-style-type: none"> 1 KK (2,44%) tidak memiliki akses terhadap sistem pengelolaan air limbah yang sesuai standar 1 KK (2,44%) tidak memiliki sarana dan prasarana pengelolaan air limbah yang sesuai standar
JALAN LINGKUNGAN	PERSAMPAHAN
<ul style="list-style-type: none"> Seluruh kawasan terlayani oleh jaringan jalan Sepanjang 1.023,11 meter (71,94%) jaringan jalan eksisting rusak 	<ul style="list-style-type: none"> Semua KK memiliki akses terhadap sarana dan prasarana pengelolaan persampahan sesuai standar 20 KK (48,78%) tidak memiliki akses terhadap sistem pengelolaan persampahan sesuai standar
AIR MINUM	SISTEM PROTEKSI KEBAKARAN
<ul style="list-style-type: none"> Sebanyak 24 KK (58,54%) tidak memiliki akses terhadap air bersih yang aman (tidak berwarna, tidak berbau, dan tidak berasa) Semua KK memiliki akses untuk air bersih yang cukup 	<ul style="list-style-type: none"> 1 unit (2,44%) tidak memiliki akses terhadap prasarana proteksi kebakaran 41 unit (100%) tidak memiliki akses terhadap sarana proteksi kebakaran (APAR, kendaraan pemadam kebakaran, dan lainnya)
DRAINASE LINGKUNGAN	
<ul style="list-style-type: none"> Sepanjang 70 meter area (5,65%) tidak terlayani oleh saluran drainase Sepanjang 0,18 meter (0,02%) saluran drainase rusak 	

* <16 Tidak Kumuh; 16 - 37 Kumuh Ringan; 38 - 59 Kumuh Sedang; 60 - 80 Kumuh Berat

KAWASAN KAMPUNGDALEM



PEMERINTAH KOTA KEDIRI
DINAS PERUMAHAN DAN KAWASAN PEMUKIMAN
Jl. Diponegoro No. 100 D, Sid. Bangsal, Kec. Paksi,
Kota Kediri, Jawa Timur 64117

RENCANA Pencegahan dan Peningkatan Kualitas Perumahan Kumuh dan Permukiman Kumuh (RP2K/PKPK) KOTA KEDIRI

PETA PERMUKIMAN KUMUH KAWASAN KAMPUNG DALEM

INSET PETA
112°10'E 112°10'E 112°10'E
7°49'S 7°49'S 7°49'S

LEGENDA
Kumuh Ringan Kumuh Sedang Kumuh Berat Kawasan Penghubung Kawasan Permukiman Kumuh

Proyeksi: Universal Transverse Mercator (UTM)
Sistem Grid: Grid Geografis dan Grid Universal Transverse Mercator
Datum Horizontal: WGS 84 - Zona 49S

SUMBER PETA
- Verifikasi Baseline Data Permukiman Kumuh Kota Kediri Tahun 2022
- Esri World Imagery Basemap



INFORMASI UMUM

GEOGRAFIS	
Luas Kawasan (Ha)	2,1 ha
Luas Kawasan Kumuh (Ha)	2,1 ha
Jumlah Penduduk Kawasan Kumuh	175 (57 KK, 41 KRT)
Kepadatan Penduduk Kawasan Kumuh	84 jiwa/hektar
Jumlah Bangunan Kumuh	41 unit
Tipologi	Permukiman Kumuh di Dataran Rendah
Titik Koordinat	112,015807495°E; 7,82921280167°S
Pola Ruang (RDTRK)	Badan Air, Badan Jalan, Perdagangan dan Jasa Skala Kota, Rumah Kepadatan Sedang, Sempadan Sungai
Luas Kawasan Tidak Sesuai Rencana Pola Ruang / Bangunan Liar (Ha)	-

SOSIAL DEMOGRAFI	
Mata Pencaharian	37 kepala rumah tangga (90,24%) bekerja di bidang perdagangan/jasa
Penghasilan Rata-Rata	16 KRT (39,02%) memiliki penghasilan di bawah UMR Kota Kediri
Kelompok Pengelola Lingkungan	BKM/LKM Marga Mandiri

LINGKUP KAWASAN KUMUH			
KECAMATAN	KELURAHAN	RT - RW	NILAI*
Kota	Kampungdalem	RT 01 - RW 04	20

NILAI KUMUH
Kumuh Ringan

NILAI STRATEGIS LOKASI
Lokasi berada pada fungsi strategis Kota sebagai bagian dari BWP Prioritas

PERMASALAHAN UTAMA
Ketidakterediaan sarana proteksi kebakaran, ketidakteraturan bangunan, genangan air, ketidakterediaan akses aman air minum

KONDISI FISIK

BANGUNAN GEDUNG & LEGALITAS LAHAN

- 41 unit (100,00%) tidak teratur
- 5 unit (12,20%) tidak memenuhi persyaratan teknis
- Terdapat 2 bangunan yang tidak memiliki IMB.
- Semua bangunan memiliki SHM/HGB/Surat yang diakui pemerintah

AIR LIMBAH

- Semua KK memiliki akses terhadap sistem pengelolaan air limbah yang sesuai standar
- Semua KK memiliki sarana dan prasarana pengelolaan air limbah yang sesuai standar

JALAN LINGKUNGAN

- Seluruh wilayah terlayani oleh jaringan jalan dengan kondisi baik

PERSAMPAHAN

- Semua KK memiliki akses terhadap sistem pengelolaan persampahan sesuai standar
- Semua KK memiliki akses terhadap sarana dan prasarana pengelolaan persampahan sesuai standar

AIR MINUM

- 46 KK (80,70%) tidak memiliki akses terhadap air bersih yang aman (tidak berwarna, tidak berbau, dan tidak berasa)
- Semua KK memiliki akses terhadap air bersih minimal sebanyak 60 liter/orang/hari

SISTEM PROTEKSI KEBAKARAN

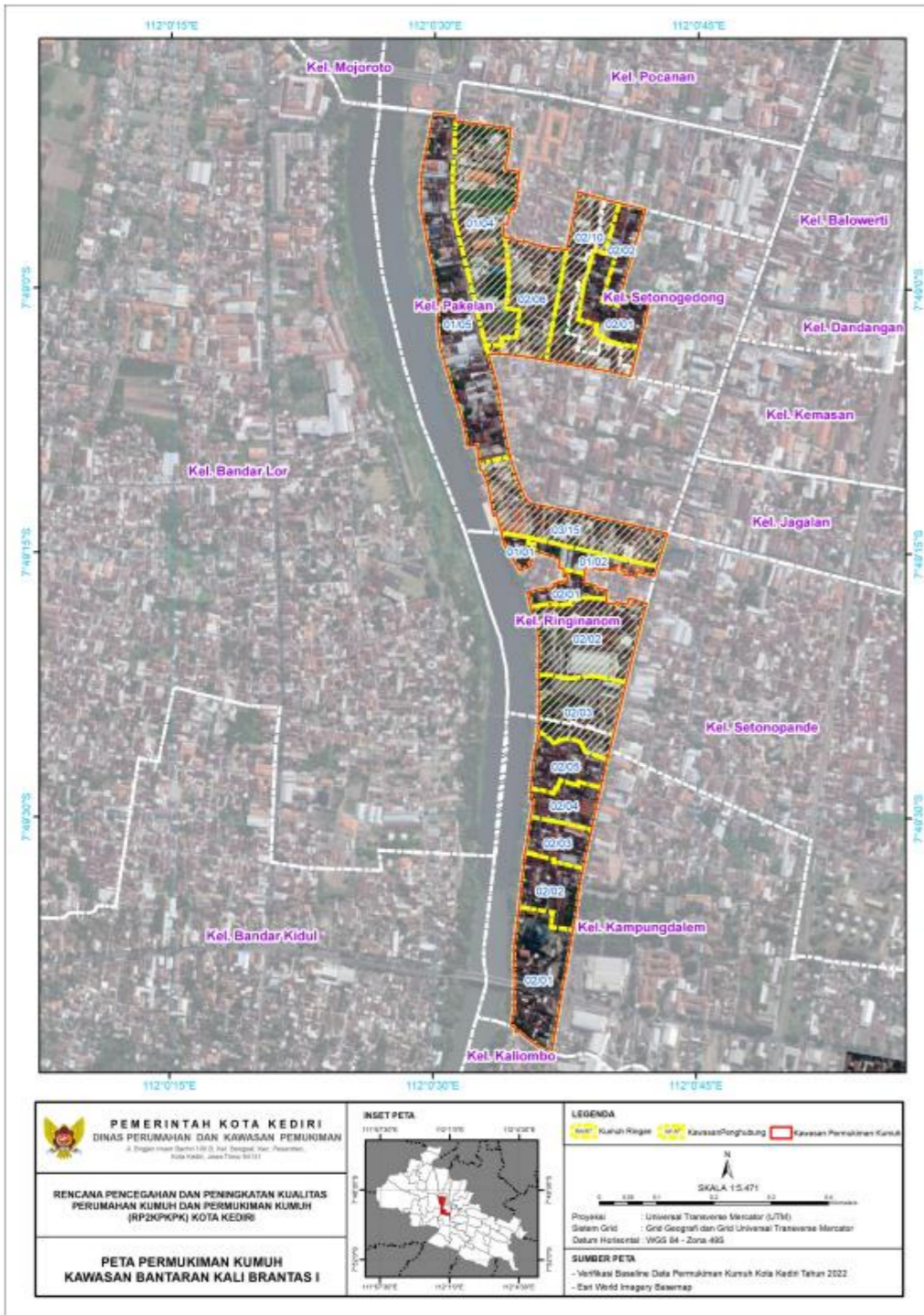
- Semua unit memiliki akses terhadap prasarana proteksi kebakaran
- Semua unit - 41 KK (100,00%) tidak memiliki akses terhadap sarana (APAR, kendaraan pemadam kebakaran, dan lainnya) proteksi kebakaran

DRAINASE LINGKUNGAN

- Seluas 2,10 hektar area (100,00%) terkena genangan
- Seluruh wilayah terlayani oleh saluran drainase dengan kondisi baik

* <16 Tidak Kumuh; 16 - 37 Kumuh Ringan; 38 - 59 Kumuh Sedang; 60 - 80 Kumuh Berat

KAWASAN BANTARAN KALI BRANTAS I



INFORMASI UMUM

GEOGRAFIS	
Luas Kawasan (Ha)	25,44 Ha
Luas Kawasan Kumuh (Ha)	12,16 Ha
Jumlah Penduduk Kawasan Kumuh	1792 (602 KK, 445 KRT)
Kepadatan Penduduk Kawasan Kumuh	148 jiwa/hektar
Jumlah Bangunan Kumuh	445 unit
Tipologi	Sebagian Permukiman Kumuh di Dataran Rendah dan di Perbukitan
Titik Koordinat	112,010015291°E; 7,81999556004°S
Pola Ruang (RDTRK)	Badan Air, Badan Jalan, Kawasan Peruntukan Industri, Pemakaman, Perdagangan dan Jasa Skala Kota, Perkantoran, Rumah Kepadatan Sedang, Rumah Kepadatan Tinggi, Sempadan Sungai, SPU Skala Kecamatan, SPU Skala Kelurahan, SPU Skala Kota, Taman Kecamatan
Luas Kawasan Tidak Sesuai Rencana Pola Ruang / Bangunan Liar (Ha)	Beberapa bangunan di area seluas 0,02 Ha berada di kawasan Sempadan Sungai
SOSIAL DEMOGRAFI	
Mata Pencaharian	408 kepala rumah tangga (91,69%) bekerja di bidang perdagangan/jasa.
Penghasilan Rata-Rata	238 KRT (53,48%) memiliki penghasilan di bawah UMR Kota Kediri
Kelompok Pengelola Lingkungan	<ul style="list-style-type: none"> BKM/LKM Marga Mandiri BKM/LKM Mitra Usaha Bersama BKM/LKM Lembaga Empati Kemiskinan BKM/LKM Maju Bersama

LINGKUP KAWASAN KUMUH			
KECAMATAN	KELURAHAN	RT - RW	NILAI*
Kota	Setonogedong	RT001-RW002	20
		RT002-RW002	20
		RT001-RW002	16
		RT002-RW002	16
		RT003-RW002	16
	Kampungdalem	RT004-RW002	18
		RT005-RW002	20
		RT001-RW001	30
		RT001-RW002	19
		RT002-RW001	16
	Ringinanom	RT03 - RW02	15
		RT02 - RW02	15
		RT005-RW001	20
		RT04 - RW01	15
		RT06 - RW02	15
Pakelan	RT10 - RW02	5	
	RT15 - RW03	14	

NILAI KUMUH

Tidak Kumuh

NILAI STRATEGIS LOKASI

Lokasi berada pada fungsi strategis Kota sebagai bagian dari BWP Prioritas

PERMASALAHAN UTAMA

Genangan air, ketidaktersediaan akses aman air minum, Ketersediaan Akses Aman Air Minum, Ketidaktersediaan Sarana Proteksi Kebakaran

KONDISI FISIK

BANGUNAN GEDUNG & LEGALITAS LAHAN

- 198 (44,49%) unit tidak teratur
- 97 unit (21,80%) tidak memenuhi persyaratan teknis
- 198 bangunan (44,49%) tidak memiliki IMB.
- 100 unit (22,47%) tidak memiliki SHM/HGB/Surat yang diakui pemerintah

JALAN LINGKUNGAN

- Seluruh kawasan terlayani oleh jaringan jalan
- Sepanjang 761 meter (23,38%) jaringan jalan eksisting rusak

AIR MINUM

- Sebanyak 428 KK (71,10%) tidak memiliki akses terhadap air bersih yang aman (tidak berwarna, tidak berbau, dan tidak berasa)
- Semua KK memiliki akses untuk air bersih yang cukup

DRAINASE LINGKUNGAN

- Seluas 12,17 hektar (100,00%) area terkena genangan
- Sepanjang 414,70 meter (20,61%) jaringan drainase eksisting rusak

AIR LIMBAH

- Sebanyak 64 KK (10,63%) tidak memiliki akses terhadap sistem pengelolaan air limbah yang sesuai standar
- Sebanyak 33 KK (5,48%) tidak memiliki akses terhadap sarana dan prasarana pengelolaan air limbah yang sesuai standar

PERSAMPAHAN

- 222 KK (36,88%) tidak memiliki akses terhadap sarana dan prasarana pengelolaan persampahan sesuai standar
- 43 KK (7,14%) tidak memiliki akses terhadap sistem pengelolaan persampahan sesuai standar

SISTEM PROTEKSI KEBAKARAN

- Semua unit memiliki akses terhadap prasarana proteksi kebakaran
- Sebanyak 325 unit (73,03%) tidak memiliki akses terhadap sarana proteksi kebakaran (APAR, kendaraan pemadam kebakaran, dan lainnya)

* <16 Tidak Kumuh; 16 - 37 Kumuh Ringan; 38 - 59 Kumuh Sedang; 60 - 80 Kumuh Berat

KAWASAN BANTARAN KALI BRANTAS II



INFORMASI UMUM

GEOGRAFIS		LINGKUP KAWASAN KUMUH			
Luas Kawasan (Ha)	5,27 Ha	KECAMATAN	KELURAHAN	RT - RW	NILAI*
Luas Kawasan Kumuh (Ha)	5,27 Ha	Kota	Ngronggo	RT 01 - RW 05	20
Jumlah Penduduk Kawasan Kumuh	163 (51 KK, 42 KRT)	NILAI KUMUH			
Kepadatan Penduduk Kawasan Kumuh	31 jiwa/hektar	Kumuh Ringan			
Jumlah Bangunan Kumuh	42 unit	NILAI STRATEGIS LOKASI			
Tipologi	Sebagian Permukiman Kumuh di Dataran Rendah dan di Perbukitan	Lokasi berada pada fungsi strategis Kota sebagai Sub Pusat Pelayanan Kota/Kawasan Perkotaan dan bagian dari BWP Prioritas			
Titik Koordinat	112,009866347°E; 7,83889933109°S	PERMASALAHAN UTAMA			
Pola Ruang (RDTRK)	Badan Jalan, Perdagangan dan Jasa Skala BWP, Pergudangan, Rumah Kepadatan Rendah, SPU Skala Kelurahan, Taman Kelurahan	Ketidakterediaan sarana proteksi kebakaran, prasarana dan sarana persampahan tidak sesuai dengan persyaratan teknis, genangan air, ketidakterediaan akses aman air minum			
Luas Kawasan Tidak Sesuai Rencana Pola Ruang / Bangunan Liar (Ha)	-				
SOSIAL DEMOGRAFI					
Mata Pencaharian	21 kepala rumah tangga (50,00%) bekerja di bidang perdagangan/jasa. 11 kepala rumah tangga (26,18%) bekerja sebagai pegawai pemerintah.				
Penghasilan Rata-Rata	26 KRT (61,90%) memiliki penghasilan di bawah UMR Kota Kediri				
Kelompok Pengelola Lingkungan	BKM/LKM Ngronggo Wijoyo				

KONDISI FISIK

BANGUNAN GEDUNG & LEGALITAS LAHAN	AIR LIMBAH
<ul style="list-style-type: none"> Semua unit teratur Semua unit memenuhi persyaratan teknis 36 bangunan (85,71%) tidak memiliki IMB. Semua bangunan memiliki SHM/HGB/Surat yang diakui pemerintah 	<ul style="list-style-type: none"> Seluruh KK memiliki akses terhadap sistem pengelolaan air limbah yang sesuai standar Seluruh KK memiliki akses terhadap sarana dan prasarana pengelolaan air limbah yang sesuai standar
JALAN LINGKUNGAN	PERSAMPAHAN
<ul style="list-style-type: none"> Seluruh kawasan terlayani oleh jaringan jalan Sepanjang 110 meter (16,67%) jaringan jalan eksisting rusak 	<ul style="list-style-type: none"> 51 KK (100,00%) tidak memiliki akses terhadap sarana dan prasarana pengelolaan persampahan sesuai standar Semua KK memiliki akses terhadap sistem pengelolaan persampahan sesuai standar
AIR MINUM	SISTEM PROTEKSI KEBAKARAN
<ul style="list-style-type: none"> Sebanyak 39 KK (76,47%) tidak memiliki akses terhadap air bersih yang aman (tidak berwarna, tidak berbau, dan tidak berasa) Semua KK memiliki akses untuk air bersih yang cukup 	<ul style="list-style-type: none"> Semua unit memiliki akses terhadap prasarana proteksi kebakaran Semua unit - 42 unit (100,00%) tidak memiliki akses terhadap sarana proteksi kebakaran (APAR, kendaraan pemadam kebakaran, dan lainnya)
DRAINASE LINGKUNGAN	
<ul style="list-style-type: none"> Seluas 5,27 hektar (100,00%) area terkena genangan Seluruh wilayah terlayani oleh saluran drainase dengan kondisi baik 	

PEMERINTAH KOTA KEDIRI
DINAS PERUMAHAN DAN KAWASAN PEMUKIMAN
Jl. Brawijaya No. 100, Jl. Klaten, Bangsal, Kec. Pabelan, Kota Kediri, Jawa Timur 64121

RENCANA PENCEGAHAN DAN PENINGKATAN KUALITAS PERUMAHAN KUMUH DAN PERMUKIMAN KUMUH (RP2KPKPK) KOTA KEDIRI

PETA PERMUKIMAN KUMUH KAWASAN BANTARAN KALI BRANTAS II

INSET PETA
112°03'00" E 112°04'00" E 112°05'00" E
7°52'00" S 7°52'30" S 7°53'00" S

LEGENDA
■ Kumuh Ringan ■ Kawasan Penghambatan ■ Kawasan Perumahan Kumuh

Proyeksi: Universal Transverse Mercator (UTM)
Sistem Grid: Grid Geografis dan Grid Universal Transverse Mercator
Datum Horizontal: WGS 84 - Zone 49S

SUMBER PETA
 - Verifikasi Basefile: Data Perumahan Kumuh Kota Kediri Tahun 2022
 - Esri World Imagery BaseMap



* <16 Tidak Kumuh; 16 - 37 Kumuh Ringan; 38 - 59 Kumuh Sedang; 60 - 80 Kumuh Berat

KAWASAN BANTARAN KALI BRANTAS III



PEMERINTAH KOTA KEDIRI
DINAS PERUMAHAN DAN KAWASAN PEMUKIMAN
Jl. Engkingan Satrio 100 No. 144, Bangsal, Kec. Plosoharjo,
Kota Kediri, Jawa Timur 64111

RENCANA PENGEHAHAN DAN PEMINGKATAN KUALITAS PERUMAHAN KUMUH DAN PERMUKIMAN KUMUH (RP2K/P2K) KOTA KEDIRI

PETA PERMUKIMAN KUMUH KAWASAN BANTARAN KALI BRANTAS III

INSET PETA
112°0'0"E 112°15'0"E 112°30'0"E
7°55'0"S 7°45'0"S 7°35'0"S

LEGENDA
Kumuh Ringan Kumuh Sedang Kumuh Berat Kawasan Perumahan Kumuh Kawasan Penghubung

Proyeksi: Universal Transverse Mercator (UTM)
Sistem Grid: Grid Geografi dan Grid Universal Transverse Mercator
Datum Horizontal: WGS 84 - Zona 49S

SUMBER PETA
- Verifikasi Baseline Data Permukiman Kumuh Kota Kediri Tahun 2022
- Earth World Imagery Bingmap



INFORMASI UMUM

GEOGRAFIS	
Luas Kawasan (Ha)	2,87 Ha
Luas Kawasan Kumuh (Ha)	2,87 Ha
Jumlah Penduduk Kawasan Kumuh	120 (36 KK, 25 KRT)
Kepadatan Penduduk Kawasan Kumuh	42 jiwa/hektar
Jumlah Bangunan Kumuh	25 unit
Tipologi	Permukiman Kumuh di Tepi Air
Titik Koordinat	112,000699551°E; 7,84968177159°S
Pola Ruang (RDTRK)	Badan Air, Badan Jalan, Kawasan Peruntukan Industri, Rumah Kepadatan Rendah, Sempadan Sungai, SPU Skala Kelurahan, Taman Kecamatan
Luas Kawasan Tidak Sesuai Rencana Pola Ruang / Bangunan Liar (Ha)	Beberapa bangunan di area seluas 0,03 Ha berada di Kawasan Sempadan Sungai

LINGKUP KAWASAN KUMUH			
KECAMATAN	KELURAHAN	RT - RW	NILAI*
Kota	Manisrenggo	RW 01 - RT 05	21
NILAI KUMUH			
Kumuh Ringan			
NILAI STRATEGIS LOKASI			
Lokasi berada pada fungsi strategis Kota			
PERMASALAHAN UTAMA			
Jalan rusak, sistem pengelolaan persampahan tidak sesuai standar, ketidakterediaan akses aman air minum, genangan air			

SOSIAL DEMOGRAFI	
Mata Pencaharian	24 kepala rumah tangga (96%) bekerja di Industri/Pabrik
Penghasilan Rata-Rata	Sekitar 8 KRT atau 32% memiliki penghasilan di bawah UMR Kota Kediri
Kelompok Pengelola Lingkungan	Ada. BKM/LKM Bangkit Sejahtera

KONDISI FISIK

BANGUNAN GEDUNG & LEGALITAS LAHAN
<ul style="list-style-type: none"> Semua unit teratur 9 unit/hektar. Kepadatan bangunan sesuai ketentuan 17 bangunan (68,00%) tidak memiliki IMB dan SHM/HGB/Surat yang diakui pemerintah

AIR LIMBAH
<ul style="list-style-type: none"> 1 KK (2,78%) tidak memiliki akses terhadap sistem pengelolaan air limbah yang sesuai standar serta sarana dan prasarana pengelolaan air limbah yang sesuai standar

JALAN LINGKUNGAN
<ul style="list-style-type: none"> Seluruh wilayah terlayani oleh jaringan jalan. 450 meter jalan (90%) dalam kondisi yang buruk

PERSAMPAHAN
<ul style="list-style-type: none"> Semua KK memiliki akses terhadap sarana dan prasarana pengelolaan persampahan sesuai standar Semua KK tidak memiliki akses terhadap sistem pengelolaan persampahan sesuai standar

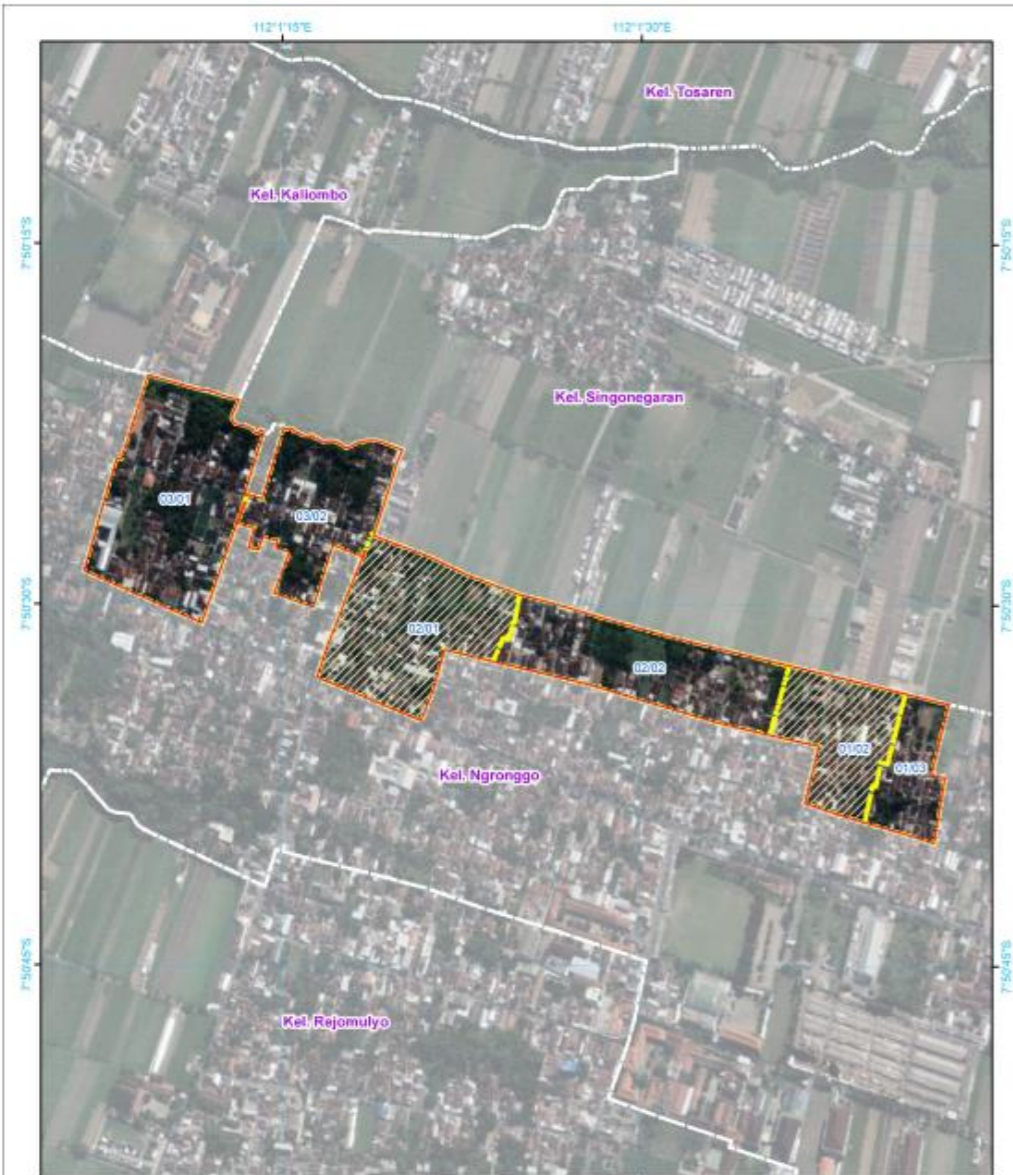
AIR MINUM
<ul style="list-style-type: none"> Semua KK tidak memiliki akses terhadap air bersih yang aman Semua KK memiliki akses terhadap air bersih minimal sebanyak 60 liter/orang/hari

SISTEM PROTEKSI KEBAKARAN
<ul style="list-style-type: none"> Seluruh wilayah memiliki akses terhadap sarana (APAR, kendaraan pemadam kebakaran, dan lainnya) dan prasarana proteksi kebakaran

DRAINASE LINGKUNGAN
<ul style="list-style-type: none"> 2,87 hektar (100%) area terkena genangan Seluruh area terlayani saluran drainase dengan kondisi yang baik

* <16 Tidak Kumuh; 16 - 37 Kumuh Ringan; 38 - 59 Kumuh Sedang; 60 - 80 Kumuh Berat

KAWASAN NGRONGGO



INFORMASI UMUM

GEOGRAFIS		LINGKUP KAWASAN KUMUH	
Luas Kawasan (Ha)	17,09 Ha	KECAMATAN	KOTA
Luas Kawasan Kumuh (Ha)	11,58 Ha	KELURAHAN	Ngronggo
Jumlah Penduduk Kawasan Kumuh	1.146 (333 KK, 281 KRT)	RT - RW	RT 01 - RW 03 RT 02 - RW 02 RT 02 - RW 03 RT 03 - RW 01 RT01 - RW02 RT02 - RW01
Kepadatan Penduduk Kawasan Kumuh	99 jiwa/hektar	NILAI*	21 17 26 21 14 6
Jumlah Bangunan Kumuh	302 unit	NILAI KUMUH	
Tipologi	Sebagian Permukiman Kumuh di Dataran Rendah dan di Perbukitan	Kumuh Ringan	
Titik Koordinat	112,022963734°E; 7,84167545713°S	NILAI STRATEGIS LOKASI	
Pola Ruang (RDTRK)	Badan Air, Badan Jalan, Perdagangan dan Jasa Skala BWP, Perkantoran, Rumah Kepadatan Sedang, Sempadan Sungai, SPU Skala Kelurahan	Lokasi berada pada fungsi strategis Kota sebagai Sub Pusat Pelayanan Kota/Kawasan Perkotaan dan bagian dari BWP Prioritas	
Luas Kawasan Tidak Sesuai Rencana Pola Ruang / Bangunan Liar (Ha)	-	PERMASALAHAN UTAMA	
SOSIAL DEMOGRAFI		Ketidakterediaan sarana proteksi kebakaran, sistem pengelolaan persampahan yang tidak sesuai standar teknis, genangan	
Mata Pencaharian	266 kepala rumah tangga (94,66%) bekerja di bidang perdagangan/jasa		
Penghasilan Rata-Rata	215 KRT (76,51%) memiliki penghasilan di bawah UMR Kota Kediri		
Kegiatan Ekonomi	UMKM Sanggar Burung, UMKM Pengrajin Kandang, UMKM Tahu, Gatok Pisang, Menanam sayur-sayuran		
Kelompok Pengelola Lingkungan	BKM/LKM Ngronggo Wijoyo		
Respon Terhadap Pembangunan	Puas		

KONDISI FISIK

BANGUNAN GEDUNG & LEGALITAS LAHAN	AIR LIMBAH
<ul style="list-style-type: none"> 151 unit (50,00%) tidak teratur 80 unit (26,49%) tidak memenuhi persyaratan teknis 133 bangunan (44,04%) tidak memiliki IMB. 59 bangunan (19,54%) tidak memiliki SHM/HGB/Surat yang diakui pemerintah 	<ul style="list-style-type: none"> 3 KK (0,90%) tidak memiliki akses terhadap sistem pengelolaan air limbah yang sesuai standar 3 KK (0,90%) tidak memiliki akses terhadap sarana dan prasarana pengelolaan air limbah yang sesuai standar
JALAN LINGKUNGAN	PERSAMPAHAN
<ul style="list-style-type: none"> Seluruh kawasan terlayani oleh jaringan jalan Sepanjang 1.453,29 meter (45,55%) jaringan jalan eksisting rusak 	<ul style="list-style-type: none"> 110 KK (33,03%) tidak memiliki akses terhadap sarana dan prasarana pengelolaan persampahan sesuai standar 184 KK (55,26%) tidak memiliki akses terhadap sistem pengelolaan persampahan sesuai standar
AIR MINUM	SISTEM PROTEKSI KEBAKARAN
<ul style="list-style-type: none"> Sebanyak 141 KK (42,34%) tidak memiliki akses terhadap air bersih yang aman (tidak berwarna, tidak berbau, dan tidak berasa) Semua KK memiliki akses untuk air bersih yang cukup 	<ul style="list-style-type: none"> 21 unit (6,95%) tidak memiliki akses terhadap prasarana proteksi kebakaran 302 unit (100,00%) tidak memiliki akses terhadap sarana proteksi kebakaran (APAR, kendaraan pemadam kebakaran, dan lainnya)
DRAINASE LINGKUNGAN	
<ul style="list-style-type: none"> Seluas 6,78 hektar (58,55%) area terkena genangan Sepanjang 300 meter area (17,31%) wilayah tidak terlayani oleh saluran drainase Sepanjang 286,53 meter area (20,00%) saluran drainase eksisting rusak 	

PEMERINTAH KOTA KEDIRI
DINAS PERUMAHAN DAN KAWASAN PERUMAHAN
Jl. Singaperbangsa Karsono 140-15, Jati Sampok, Kec. Pongor,
Kota Kediri, Jawa Timur 64111

RENCANA Pencegahan dan Peningkatan Kualitas Perumahan Kumuh dan Permukiman Kumuh (RP2KPKK) KOTA KEDIRI

PETA PERMUKIMAN KUMUH KAWASAN NGRONGGO

INSET PETA
112°13'0"E 102°13'0"E 102°13'0"E 102°13'0"E

LEGENDA
Kumuh Ringan Kumuh Sedang Kumuh Berat Kawasan Penghubung Kawasan Permukiman Kumuh

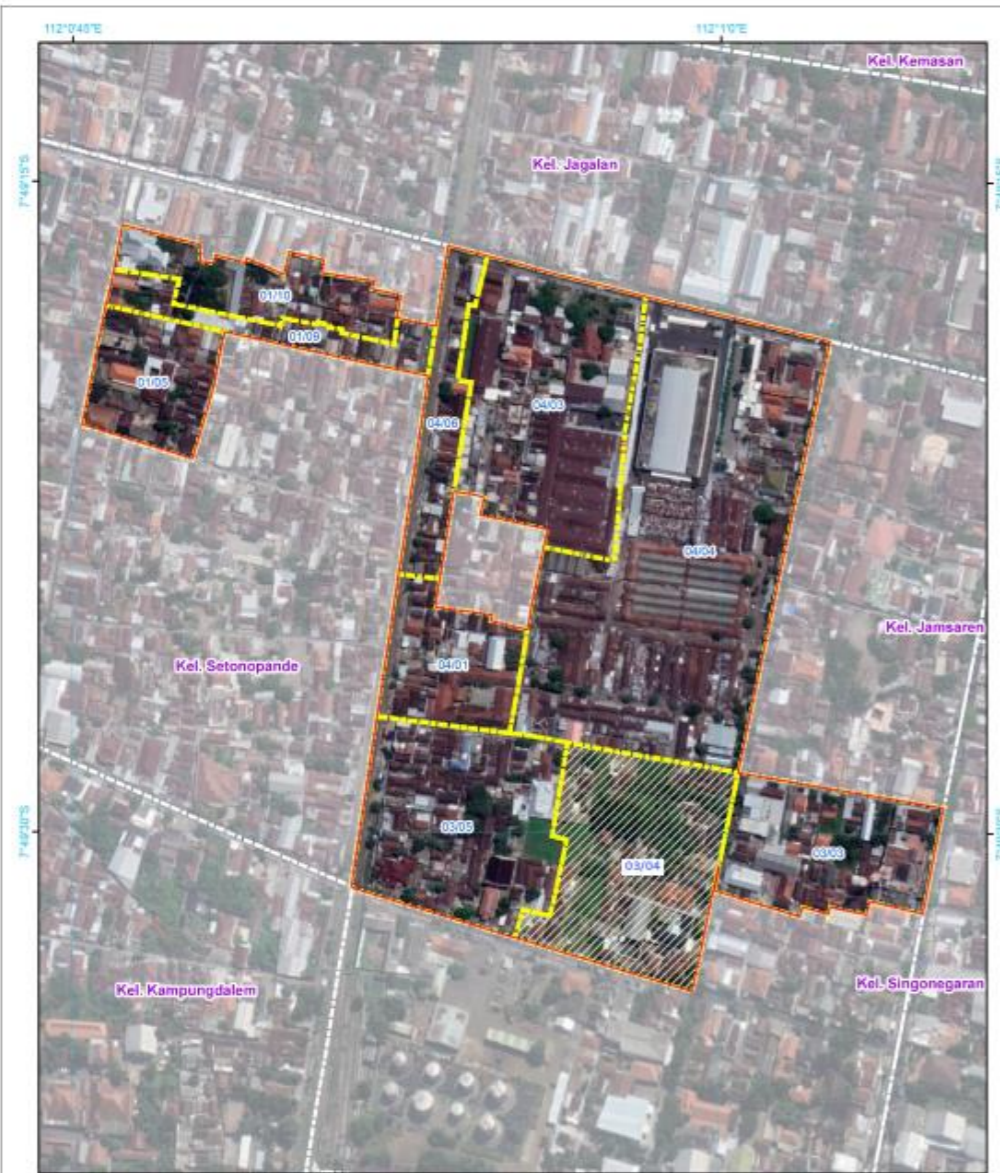
Proyeksi: Universal Transverse Mercator (UTM)
Sistem Grid: Grid Geografis dan Grid Universal Transverse Mercator
Datum Horizontal: WGS 84 - Zone 49S

SUMBER PETA
- Verifikasi Baseline Data Permukiman Kumuh Kota Kediri Tahun 2022
- Esri World Imagery Satellite



* <16 Tidak Kumuh; 16 - 37 Kumuh Ringan; 38 - 59 Kumuh Sedang; 60 - 80 Kumuh Berat

KAWASAN SEMPADAN REL KERETA API



PEMERINTAH KOTA KEDIRI
DINAS PERUMAHAN DAN KAWASAN PEMUKIMAN
Jl. Engkuwastu Satrio 148-5, Kel. Bangsal, Kec. Pabelan,
Kota Kediri, Jawa Timur 64111

RENCANA PENCEGAHAN DAN PEMBIKTIAN KUALITAS PERUMAHAN KUMUH DAN PERMUKIMAN KUMUH (RP2KPKPK) KOTA KEDIRI

PETA PERMUKIMAN KUMUH KAWASAN SEMPADAN REL KERETA API

INSET PETA
112°045'E 112°10'E 7°48'55"S 7°49'55"S

LEGENDA
Kumuh Ringan Kawasan Penghubung Kawasan Permukiman Kumuh

SKALA 1:2.431
Proyeksi: Universal Transverse Mercator (UTM)
Sistem Grid: Grid Geografi dan Grid Universal Transverse Mercator
Datum Horizontal: WGS 84 - Zona 49S

SUMBER PETA
- Vertikal Baseline Data Permukiman Kumuh Kota Kediri Tahun 2022
- Esri World Imagery Basemap



INFORMASI UMUM

GEOGRAFIS		LINGKUP KAWASAN KUMUH			
Luas Kawasan (Ha)	15,08 Ha	Kota	Setonopande	RT - RW	NILAI*
Luas Kawasan Kumuh (Ha)	13,29 Ha			RT 01 - RW 04	18
Jumlah Penduduk Kawasan Kumuh	1.297 (401 KK, 318 RT)			RT 02 - RW 03	23
Kepadatan Penduduk Kawasan Kumuh	97 jiwa/hektar			RT 03 - RW 04	20
Jumlah Bangunan Kumuh	322 unit			RT 04 - RW 04	22
Tipologi	Sebagian Permukiman Kumuh di Dataran Rendah dan di Perbukitan			RT 05 - RW 03	18
Titik Koordinat	112,01558746°E; 7,82347957566°S			RT 05 - RW 01	16
Pola Ruang (RDTRK)	Badan Air, Badan Jalan, Kawasan Peruntukan Industri, Perdagangan dan Jasa Skala Kota, Perkantoran, Rumah Kepadatan Sedang, Sempadan Sungai, SPU Skala Kelurahan, Taman Kelurahan			RT 06 - RW 04	18
Luas Kawasan Tidak Sesuai Rencana Pola Ruang / Bangunan Liar (Ha)	Beberapa bangunan di area seluas 0,26 Ha berada di Kawasan Sempadan Rel Kereta Api			RT 09 - RW 01	16
				RT 10 - RW 01	18
		RT 04 - RW 03	15		
NILAI KUMUH					
Kumuh Ringan					
NILAI STRATEGIS LOKASI					
Lokasi berada pada fungsi strategis Kota sebagai pusat lingkungan dan bagian dari BWP Prioritas					
PERMASALAHAN UTAMA					
Ketidakterediaan akses air minum aman, ketidakteraturan bangunan, ketidakmampuan mengalirkan limpasan air, kualitas konstruksi drainase buruk					

KONDISI FISIK

BANGUNAN GEDUNG & LEGALITAS LAHAN	AIR LIMBAH
<ul style="list-style-type: none"> 28 unit (8,70%) tidak teratur 55 unit (17,08%) tidak memenuhi persyaratan teknis 127 bangunan (39,44%) tidak memiliki IMB. 136 bangunan (42,24%) tidak memiliki SHM/HGB/Surat yang diakui pemerintah 	<ul style="list-style-type: none"> 83 KK (20,70%) tidak memiliki akses terhadap sistem pengelolaan air limbah yang sesuai standar 39 KK (9,73%) tidak memiliki sarana dan prasarana pengelolaan air limbah yang sesuai standar
JALAN LINGKUNGAN	PERSAMPAHAN
<ul style="list-style-type: none"> Seluruh wilayah terlayani oleh jaringan jalan Sepanjang 1.159,48 meter (24,42%) jaringan jalan eksisting rusak 	<ul style="list-style-type: none"> 107 KK (26,68%) tidak memiliki akses terhadap sarana dan prasarana pengelolaan persampahan sesuai standar 143 KK (35,66%) tidak memiliki akses terhadap sistem pengelolaan persampahan sesuai standar
AIR MINUM	SISTEM PROTEKSI KEBAKARAN
<ul style="list-style-type: none"> 293 KK (73,07%) tidak memiliki akses terhadap air bersih yang aman (tidak berwarna, tidak berbau, dan tidak berasa) Semua KK memiliki akses terhadap air bersih minimal sebanyak 60 liter/orang/hari 	<ul style="list-style-type: none"> 4 unit (1,24%) tidak memiliki akses terhadap prasarana proteksi kebakaran Semua unit - 322 unit (100,00%) tidak memiliki akses terhadap sarana proteksi kebakaran (APAR, kendaraan pemadam kebakaran, dan lainnya)
DRAINASE LINGKUNGAN	
<ul style="list-style-type: none"> Seluas 12,81 hektar area (95,31%) terkena genangan Seluruh wilayah terlayani oleh saluran drainase Sepanjang 947 meter (30,54%) saluran drainase rusak 	

* <16 Tidak Kumuh; 16 - 37 Kumuh Ringan; 38 - 59 Kumuh Sedang; 60 - 80 Kumuh Berat

KAWASAN BANDARLOR



PEMERINTAH KOTA KEDIRI
DINAS PERUMAHAN DAN KAWASAN PEMUKIMAN
Jl. Dharma Mahadewa No.100-101, Sid. Dago, Kota Kediri
Kode Pos: 64111

RENCANA Pencegahan dan Peningkatan Kualitas Perumahan Kumuh dan Permukiman Kumuh (RP2KPK) Kota Kediri

PETA PERMUKIMAN KUMUH KAWASAN BANDARLOR

INSET PETA
111°50'E 111°55'E 112°00'E
7°45'S 7°50'S 7°55'S

LEGENDA
Kuliah Ringan Kawasan Tumbuh-tumbuhan Kawasan Perumahan Kumuh

SKALA 1:1.000
0 500 1000 2000

SUMBER PETA
- Vertikal Baseline Data Perumahan Kumuh Kota Kediri Tahun 2022
- Earth World Imagery Swesmap



INFORMASI UMUM

GEOGRAFIS		LINGKUP KAWASAN KUMUH			
Luas Kawasan (Ha)	2,79 Ha	KECAMATAN	KELURAHAN	RT - RW	NILAI*
Luas Kawasan Kumuh (Ha)	2,79 Ha	Mojoroto	Bandarlor	RT 21 - RW 09	20
Jumlah Penduduk Kawasan Kumuh	155 (41 KK, 38 KRT)	NILAI KUMUH			
Kepadatan Penduduk Kawasan Kumuh	56 jiwa/hektar	Kumuh Ringan			
Jumlah Bangunan Kumuh	38 unit	NILAI STRATEGIS LOKASI			
Tipologi	Permukiman Kumuh di Dataran Rendah	Lokasi tidak berada pada fungsi strategis Kota			
Titik Koordinat	112,006566452°E; 7,82509092931°S	PERMASALAHAN UTAMA			
Pola Ruang (RDTRK)	Badan Jalan, Pemakaman, Perdagangan dan Jasa Skala Kota, Rumah Kepadatan Sedang, SPU Skala Kelurahan, Taman Kelurahan	Ketidakterediaan sarana dan prasarana proteksi kebakaran, sistem pengelolaan persampahan tidak sesuai standar, ketidakterediaan akses air minum aman, bangunan tidak memiliki IMB			
Luas Kawasan Tidak Sesuai Rencana Pola Ruang / Bangunan Liar (Ha)	-				
SOSIAL DEMOGRAFI					
Mata Pencaharian	37 kepala rumah tangga (97,37%) bekerja di bidang perdagangan/jasa				
Penghasilan Rata-Rata	29 KRT (76,32%) memiliki pendapatan di bawah UMR Kota Kediri				
Kelompok Pengelola Lingkungan	BKM/LKM Gotong Royong				

KONDISI FISIK

BANGUNAN GEDUNG & LEGALITAS LAHAN	AIR LIMBAH
<ul style="list-style-type: none"> Semua unit teratur 2 unit (5,26%) tidak memenuhi persyaratan teknis Semua bangunan tidak memiliki IMB. Semua bangunan memiliki SHM/HGB/Surat yang diakui pemerintah 	<ul style="list-style-type: none"> Semua KK memiliki akses terhadap sistem pengelolaan air limbah yang sesuai standar serta sarana dan prasarana pengelolaan air limbah yang sesuai standar
JALAN LINGKUNGAN	PERSAMPAHAN
<ul style="list-style-type: none"> Seluruh wilayah terlayani oleh jaringan jalan dengan kondisi yang baik 	<ul style="list-style-type: none"> Semua KK memiliki akses terhadap sarana dan prasarana pengelolaan persampahan sesuai standar Semua KK tidak memiliki akses terhadap sistem pengelolaan persampahan sesuai standar
AIR MINUM	SISTEM PROTEKSI KEBAKARAN
<ul style="list-style-type: none"> Semua KK tidak memiliki akses terhadap air minum yang aman Semua KK memiliki akses terhadap air bersih minimal sebanyak 60 liter/orang/hari 	<ul style="list-style-type: none"> Semua unit tidak memiliki akses terhadap sarana (APAR, kendaraan pemadam kebakaran, dan lainnya) dan prasarana proteksi kebakaran
DRAINASE LINGKUNGAN	
<ul style="list-style-type: none"> Seluruh wilayah terlayani oleh saluran drainase dengan kondisi yang baik 	

* <16 Tidak Kumuh; 16 - 37 Kumuh Ringan; 38 - 59 Kumuh Sedang; 60 - 80 Kumuh Berat

KAWASAN DERMO



PEMERINTAH KOTA KEDIRI
DINAS PERUMAHAN DAN KAWASAN PERUMAHAN
Jl. Engkuwun Satrio 141 D, Klat. Bangsal, Kota Kediri
Telp. (0321) 424711 Fax (0321) 424712

RENCANA PENGELOMPOKAN DAN PENINGKATAN KUALITAS PERUMAHAN KUMUH DAN PERMUKIMAN KUMUH (RP2K/P2K) KOTA KEDIRI

PETA PERMUKIMAN KUMUH KAWASAN DERMO

INSET PETA
112°0'15"E 112°0'15"E 112°0'15"E
7°48'30"S 7°48'30"S 7°48'30"S

LEGENDA
Koridor Ruang Kawasan Perkotaan Kawasan Perumahan Kumuh

SKALA 1:1.000
0 100 200 300 400 500 Meter

Proyeksi: Universal Transverse Mercator (UTM)
Sistem Grid: Grid Geografis dan Grid Universal Transverse Mercator
Datum Horizontal: WGS 84 - Zone 49S

SUMBER PETA
- Verifikasi Baseline Data Perumahan Kumuh Kota Kediri Tahun 2022
- Esri World Imagery Basemap



INFORMASI UMUM

GEOGRAFIS	
Luas Kawasan (Ha)	2,80 Ha
Luas Kawasan Kumuh (Ha)	2,80 Ha
Jumlah Penduduk Kawasan Kumuh	232 (68 KK, 50 KRT)
Kepadatan Penduduk Kawasan Kumuh	83 jiwa/hektar
Jumlah Bangunan Kumuh	58 unit
Tipologi	Permukiman Kumuh di Dataran Rendah
Titik Koordinat	112,003767118°E; 7,7748460942°S
Pola Ruang (RDTRK)	Badan Jalan, Rumah Kepadatan Tinggi
Luas Kawasan Tidak Sesuai Rencana Pola Ruang / Bangunan Liar (Ha)	-

LINGKUP KAWASAN KUMUH			
KECAMATAN	KELURAHAN	RT - RW	NILAI*
Mojoroto	Dermo	RT 04 - RW 02	16

NILAI KUMUH

Kumuh Ringan

NILAI STRATEGIS LOKASI

Lokasi tidak berada pada fungsi strategis Kota

PERMASALAHAN UTAMA

Ketidakterediaan akses air minum aman, Ketidakteraturan bangunan, sistem pengelolaan persampahan tidak sesuai standar, ketidadaan saluran drainase

SOSIAL DEMOGRAFI

Mata Pencaharian	28 KRT (56,00%) bekerja di bidang perdagangan/jasa. 10 KRT (20,00%) bekerja di bidang industri/pabrik. 10 KRT (20,00%) bekerja di bidang konstruksi/bangunan.
Penghasilan Rata-Rata	30 KRT (60,00%) memiliki penghasilan di bawah UMR Kota Kediri
Kegiatan Ekonomi	Kerajinan sangkar burung dan alat kesehatan tradisional
Kelompok Pengelola Lingkungan Respon Terhadap Pembangunan	BKM/LKM Darma Sejahtera Sangat puas

KONDISI FISIK

BANGUNAN GEDUNG & LEGALITAS LAHAN

- 50 unit (86,21%) tidak teratur
- 21 unit/hektar. Kepadatan bangunan sesuai ketentuan
- 8 unit (13,79%) tidak memiliki IMB.
- Semua unit memiliki SHM/HGB/Surat yang diakui pemerintah

AIR LIMBAH

- Semua KK memiliki akses terhadap sistem pengelolaan air limbah yang sesuai standar
- Semua KK memiliki sarana dan prasarana pengelolaan air limbah yang sesuai standar

JALAN LINGKUNGAN

- Seluruh wilayah terlayani oleh jaringan jalan
- Sepanjang 145,65 meter (16,03%) jaringan jalan eksisting rusak

PERSAMPAHAN

- Semua KK memiliki akses terhadap sarana dan prasarana pengelolaan persampahan sesuai standar
- Semua KK tidak memiliki akses terhadap sistem pengelolaan persampahan sesuai standar

AIR MINUM

- 58 KK (85,29%) tidak memiliki akses terhadap air bersih yang aman (tidak berwarna, tidak berbau, dan tidak berasa)
- Semua KK memiliki akses terhadap air bersih minimal sebanyak 60 liter/orang/hari

SISTEM PROTEKSI KEBAKARAN

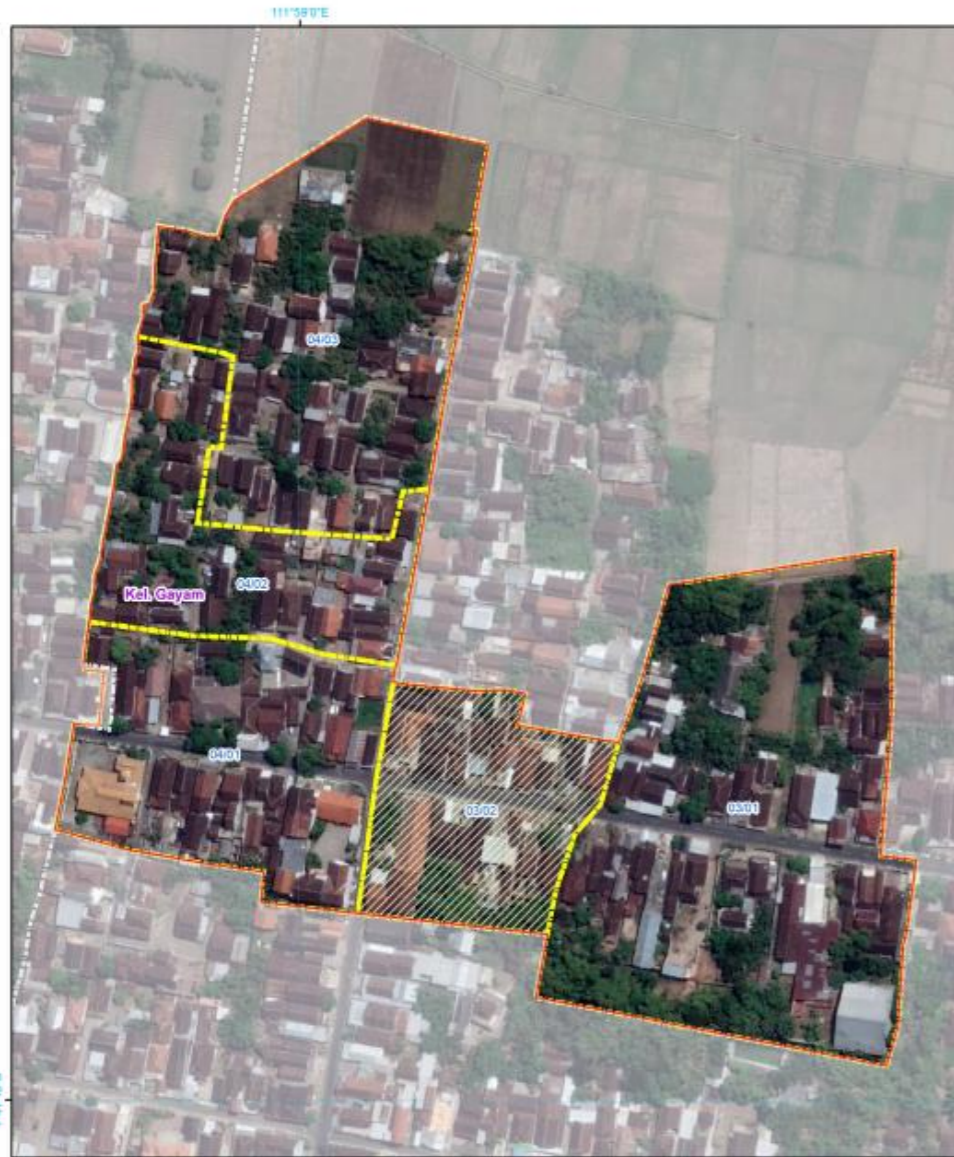
- 8 unit (13,79%) tidak memiliki akses terhadap prasarana proteksi kebakaran
- 8 unit (13,79%) tidak memiliki akses terhadap sarana proteksi kebakaran (APAR, kendaraan pemadam kebakaran, dan lainnya)

DRAINASE LINGKUNGAN

- Sepanjang 250 meter (43,33%) area tidak terlayani oleh saluran drainase
- Sepanjang 44 meter (13,46%) saluran drainase eksisting rusak kondisi yang baik

* <16 Tidak Kumuh; 16 - 37 Kumuh Ringan; 38 - 59 Kumuh Sedang; 60 - 80 Kumuh Berat

KAWASAN GAYAM I



PEMERINTAH KOTA KEDIRI
DINAS PERUMAHAN DAN KAWASAN PEMUNIHAN
Jl. Bagan Manis No. 100 B, Kot. Bangsal, Kec. Pabelan,
Kabupaten Kediri, Jawa Timur 64131

RENCANA PENGELOMPOKAN DAN PENINGKATAN KUALITAS PERUMAHAN KUMUH DAN PERMUKIMAN KUMUH (RP2KPKPK) KOTA KEDIRI

PETA PERMUKIMAN KUMUH KAWASAN GAYAM I

INSET PETA
111°30'E 111°35'E 111°40'E
7°47'50"S 7°47'55"S 7°48'00"S

LEGENDA
Kumuh Ringan Kumuh Sedang Kumuh Berat Kawasan Penghambatan Kawasan Perumahan Kumuh

SKALA 1:1.200

Proyeksi: Universal Transverse Mercator (UTM)
Sistem Grid: Grid Geografi dan Grid Universal Transverse Mercator
Datum Horizontal: WGS 84 - Zone 49S

SUMBER PETA
- Verifikasi BaseLine: Data Perumahan Kumuh Kota Kediri Tahun 2022
- Sat: World Imagery Bingmaps



INFORMASI UMUM

GEOGRAFIS	
Luas Kawasan (Ha)	5,92 Ha
Luas Kawasan Kumuh (Ha)	5,24 Ha
Jumlah Penduduk Kawasan Kumuh	496 (162 KK, 135 KRT)
Kepadatan Penduduk Kawasan Kumuh	95 jiwa/hektar
Jumlah Bangunan Kumuh	142 unit
Tipologi	Permukiman Kumuh di Dataran Rendah
Titik Koordinat	111,983859239°E; 7,78596192207°S
Pola Ruang (RDTRK)	Badan Jalan, Perdagangan dan Jasa Skala Sub-BWP, Rumah Kepadatan Sedang, SPU Skala Kelurahan
Luas Kawasan Tidak Sesuai Rencana Pola Ruang / Bangunan Liar (Ha)	-
SOSIAL DEMOGRAFI	
Mata Pencaharian	63 kepala rumah tangga (46,67%) bekerja di bidang perdagangan/jasa. 22 kepala rumah tangga (16,30%) bekerja di bidang industri/pabrik. 21 kepala rumah tangga (15,56%) bekerja di bidang konstruksi/bangunan.
Penghasilan Rata-Rata	111 KRT (82,22%) memiliki penghasilan di bawah UMR Kota Kediri
Kelompok Pengelola Lingkungan	BKM/LKM Wijaya Kusuma
Respon Terhadap Pembangunan	Puas

LINGKUP KAWASAN KUMUH			
KECAMATAN	KELURAHAN	RT - RW	NILAI*
Mojoroto	Gayam	RT 01 - RW 03	17
		RT 01 - RW 04	21
		RT 02 - RW 04	23
		RT 03 - RW 04	16
		RT02 - RW03	10
NILAI KUMUH			
Tidak Kumuh			
NILAI STRATEGIS LOKASI			
Lokasi berada pada fungsi strategis Kota sebagai pusat lingkungan			
PERMASALAHAN UTAMA			
Sarana dan prasarana persampahan tidak sesuai standar, ketidakterediaan akses air minum aman, sistem pengelolaan persampahan tidak sesuai standar			

KONDISI FISIK

BANGUNAN GEDUNG & LEGALITAS LAHAN

- Semua unit teratur
- 43 unit (30,28%) tidak memenuhi persyaratan teknis
- 141 unit (99,30%) tidak memiliki IMB
- 3 unit (2,11%) tidak memiliki SHM/HGB/Surat yang diakui pemerintah

JALAN LINGKUNGAN

- Seluruh wilayah terlayani oleh jaringan jalan
- Sepanjang 361,58 meter (22,22%) jaringan jalan eksisting rusak

AIR MINUM

- 160 KK (98,77%) tidak memiliki akses terhadap air bersih yang aman (tidak berwarna, tidak berbau, dan tidak berasa)
- Semua KK memiliki akses terhadap air bersih minimal sebanyak 60 liter/orang/hari

DRAINASE LINGKUNGAN

- Sepanjang 74,56 meter (20,60%) saluran drainase dalam kondisi buruk

AIR LIMBAH

- 10 KK (6,17%) tidak memiliki akses terhadap sistem pengelolaan air limbah yang sesuai standar
- 22 KK (13,58%) tidak memiliki sarana dan prasarana pengelolaan air limbah yang sesuai standar

PERSAMPAHAN

- 162 KK (100,00%) tidak memiliki akses terhadap sarana dan prasarana pengelolaan persampahan sesuai standar
- 106 KK (65,43%) tidak memiliki akses terhadap sistem pengelolaan persampahan sesuai standar

SISTEM PROTEKSI KEBAKARAN

- 7 unit (4,93%) tidak memiliki akses terhadap prasarana proteksi kebakaran
- 57 unit (40,14%) tidak memiliki akses terhadap sarana proteksi kebakaran (APAR, kendaraan pemadam kebakaran, dan lainnya)

* <16 Tidak Kumuh; 16 - 37 Kumuh Ringan; 38 - 59 Kumuh Sedang; 60 - 80 Kumuh Berat

KAWASAN GAYAM II



PEMERINTAH KOTA KEDIRI
DINAS PERUMAHAN DAN KAWASAN PEMUKIMAN
RENCANA PENCEGAHAN DAN PENINGKATAN KUALITAS PERUMAHAN KUMUH DAN PERMUKIMAN KUMUH (RP2KPKPK) KOTA KEDIRI

PETA PERMUKIMAN KUMUH KAWASAN GAYAM II

INSET PETA
111°57'30"E 112°0'0"E 112°0'30"E
7°45'00"S 7°47'00"S 7°49'00"S

LEGENDA
Kumuh Ringan Kumuh Sedang Kumuh Berat Kawasan Penghubung Kawasan Perumahan Kumuh

SKALA 1:1.000
0 500 1000 1500 2000 Meter

SUMBER PETA
- Verifikasi Basefile Data Perumahan Kumuh Kota Kediri Tahun 2022
- East World Imagery BaseMap



INFORMASI UMUM

GEOGRAFIS	
Luas Kawasan (Ha)	2,24 Ha
Luas Kawasan Kumuh (Ha)	2,24 Ha
Jumlah Penduduk Kawasan Kumuh	174 (53 KK, 41 KRT)
Kepadatan Penduduk Kawasan Kumuh	78 jiwa/hektar
Jumlah Bangunan Kumuh	41 unit
Tipologi	Permukiman Kumuh di Dataran Rendah
Titik Koordinat	111,990919127°E; 7,78418570347°S
Pola Ruang (RDTRK)	Badan Air, Badan Jalan, Rumah Kepadatan Sedang, Sempadan Mata Air, Sempadan Sungai, SPU Skala Kelurahan
Luas Kawasan Tidak Sesuai Rencana Pola Ruang / Bangunan Liar (Ha)	Beberapa bangunan di area seluas 0,05 Ha berada di Kawasan Lindung (RTH)

SOSIAL DEMOGRAFI	
Mata Pencaharian	39 kepala rumah tangga (95,12%) bekerja di bidang perdagangan/jasa.
Penghasilan Rata-Rata	36 KRT (87,80%) memiliki penghasilan di bawah UMR Kota Kediri
Kelompok Pengelola Lingkungan	BKM/LKM Wijaya Kusuma
Respon Terhadap Pembangunan	Puas

LINGKUP KAWASAN KUMUH			
KECAMATAN	KELURAHAN	RT - RW	NILAI*
Mojoroto	Gayam	RT 04 - RW 01	17

NILAI KUMUH
Kumuh Ringan

NILAI STRATEGIS LOKASI
Lokasi berada pada fungsi strategis Kota sebagai pusat lingkungan

PERMASALAHAN UTAMA
Sarana dan prasarana persampahan tidak sesuai standar, sistem pengelolaan persampahan tidak sesuai standar, ketidakterediaan sarana proteksi kebakaran

KONDISI FISIK

BANGUNAN GEDUNG & LEGALITAS LAHAN

- 17 unit (41,46%) tidak teratur
- 6 unit (14,63%) tidak memenuhi persyaratan teknis
- 41 unit (100,00%) tidak memiliki IMB
- 1 unit (2,44%) tidak memiliki SHM/HGB/Surat yang diakui pemerintah

JALAN LINGKUNGAN

- Seluruh wilayah terlayani oleh jaringan jalan dengan kondisi baik

AIR MINUM

- 27 KK (50,94%) tidak memiliki akses terhadap air bersih yang aman (tidak berwarna, tidak berbau, dan tidak berasa)
- Semua KK memiliki akses terhadap air bersih minimal sebanyak 60 liter/orang/hari

DRAINASE LINGKUNGAN

- Sepanjang 13,60 meter (6,66%) saluran drainase dalam keadaan rusak

AIR LIMBAH

- 2 KK (3,77%) tidak memiliki akses terhadap sistem pengelolaan air limbah yang sesuai standar
- 2 KK (3,77%) tidak memiliki sarana dan prasarana pengelolaan air limbah yang sesuai standar

PERSAMPAHAN

- 53 KK (100,00%) tidak memiliki akses terhadap sarana dan prasarana pengelolaan persampahan sesuai standar
- 49 KK (92,45%) tidak memiliki akses terhadap sistem pengelolaan persampahan sesuai standar

SISTEM PROTEKSI KEBAKARAN

- Semua unit memiliki akses terhadap prasarana proteksi kebakaran
- 41 unit (100,00%) tidak memiliki akses terhadap sarana proteksi kebakaran (APAR, kendaraan pemadam kebakaran, dan lainnya)

* <16 Tidak Kumuh; 16 - 37 Kumuh Ringan; 38 - 59 Kumuh Sedang; 60 - 80 Kumuh Berat

KAWASAN GAYAM III



PEMERINTAH KOTA KEDIRI
DINAS PERUMAHAN DAN KAWASAN PEMUKIMAN
Jl. Engkuwono No.101 D. K. K. Kediri, Kediri, Jawa Timur 64122

RENCANA Pencegahan dan Peningkatan Kualitas Perumahan Kumuh dan Permukiman Kumuh (RP2KPKK) Kota Kediri

PETA PERMUKIMAN KUMUH KAWASAN GAYAM III

INSET PETA
101°15'00" E 102°15'00" E
101°15'00" E 102°15'00" E

LEGENDA
Kumuh Ringan Kumuh Sedang Kumuh Berat Kawasan Permukiman Kumuh

SKALA 1:1.230

SUMBER PETA
- Vertikal Baseline Data Permukiman Kumuh Kota Kediri Tahun 2022
- Esri World Imagery Basemap



INFORMASI UMUM

GEOGRAFIS	
Luas Kawasan (Ha)	3,31 Ha
Luas Kawasan Kumuh (Ha)	3,31 Ha
Jumlah Penduduk Kawasan Kumuh	217 (74 KK, 67 KRT)
Kepadatan Penduduk Kawasan Kumuh	66 jiwa/hektar
Jumlah Bangunan Kumuh	67 unit
Tipologi	Permukiman Kumuh di Dataran Rendah
Titik Koordinat	111,981258801°E; 7,79095309621°S
Pola Ruang (RDTRK)	Badan Air, Badan Jalan, Rumah Kepadatan Rendah, Rumah Kepadatan Sedang, Sempadan Mata Air, Sempadan Sungai
Luas Kawasan Tidak Sesuai Rencana Pola Ruang / Bangunan Liar (Ha)	-

LINGKUP KAWASAN KUMUH			
KECAMATAN	KELURAHAN	RT - RW	NILAI*
Mojoroto	Gayam	RT 03 - RW 08	20
NILAI KUMUH			
Kumuh Ringan			
NILAI STRATEGIS LOKASI			
Lokasi berada pada fungsi strategis Kota sebagai pusat lingkungan			
PERMASALAHAN UTAMA			
Sarana dan prasarana persampahan tidak sesuai standar, ketidakterediaan akses air minum aman, sistem pengelolaan persampahan tidak sesuai standar, ketidakterediaan sarana proteksi kebakaran			

SOSIAL DEMOGRAFI

Mata Pencaharian	28 KRT (41,79%) bekerja di bidang konstruksi/bangunan. 16 KRT (23,88%) bekerja di bidang perdagangan/jasa. 15 KRT (22,39%) bekerja di bidang pertanian, perkebunan, kehutanan, peternakan.
Penghasilan Rata-Rata	36 KRT (87,80%) memiliki penghasilan di bawah UMR Kota Kediri
Kelompok Pengelola Lingkungan	BKM/LKM Wijaya Kusuma
Respon Terhadap Pembangunan	Puas

KONDISI FISIK

BANGUNAN GEDUNG & LEGALITAS LAHAN

- 3 unit (4,48%) tidak teratur
- 10 unit (14,93%) tidak memenuhi persyaratan teknis
- 67 unit (100,00%) tidak memiliki IMB
- 39 unit (58,21%) tidak memiliki SHM/HGB/Surat yang diakui pemerintah

JALAN LINGKUNGAN

- Seluruh wilayah terlayani oleh jaringan jalan dengan kondisi baik

AIR MINUM

- 74 KK (100,00%) tidak memiliki akses terhadap air bersih yang aman (tidak berwarna, tidak berbau, dan tidak berasa)
- Semua KK memiliki akses terhadap air bersih minimal sebanyak 60 liter/orang/hari

DRAINASE LINGKUNGAN

- Sepanjang 13,24 meter (8,89%) drainase eksisting dalam kondisi rusak

AIR LIMBAH

- Semua KK memiliki akses terhadap sistem pengelolaan air limbah yang sesuai standar
- Semua KK memiliki sarana dan prasarana pengelolaan air limbah yang sesuai standar

PERSAMPAHAN

- 74 KK (100,00%) tidak memiliki akses terhadap sarana dan prasarana pengelolaan persampahan sesuai standar
- 57 KK (77,03%) tidak memiliki akses terhadap sistem pengelolaan persampahan sesuai standar

SISTEM PROTEKSI KEBAKARAN

- Semua unit memiliki akses terhadap prasarana proteksi kebakaran
- 67 unit (100,00%) tidak memiliki akses terhadap sarana proteksi kebakaran (APAR, kendaraan pemadam kebakaran, dan lainnya)

* <16 Tidak Kumuh; 16 - 37 Kumuh Ringan; 38 - 59 Kumuh Sedang; 60 - 80 Kumuh Berat

KAWASAN MRICAN



PEMERINTAH KOTA KEDIRI
DINAS PERUMAHAN DAN KAWASAN PEMUKIMAN
Jl. Bagan Manis No. 10 B, Klat. Bagan, Kec. Pabelan,
Kota Kediri, Jawa Timur 64131

RENCANA PENGELOMPOKAN DAN PENINGKATAN KUALITAS PERUMAHAN KUMUH DAN PERMUKIMAN KUMUH (RP2KPKPK) KOTA KEDIRI

PETA PERMUKIMAN KUMUH KAWASAN MRICAN

INSET PETA
112°00'E 112°01'E
7°46'00"S 7°46'05"S

LEGENDA
Kumuh Ringan Kumuh Sedang Kumuh Berat Kawasan Penghubung Kawasan Pemukiman Kumuh

SKALA 1:2.017

Proyeksi: Universal Transverse Mercator (UTM)
Sistem Grid: Grid Geografis dan Grid Universal Transverse Mercator
Datum Horizontal: WGS 84 - Zone 49S

SUMBER PETA
- Verifikasi Baseline Data Permukiman Kumuh Kota Kediri Tahun 2022
- Sat World Imagery Basemap



INFORMASI UMUM

GEOGRAFIS	
Luas Kawasan (Ha)	8,04 Ha
Luas Kawasan Kumuh (Ha)	8,04 Ha
Jumlah Penduduk Kawasan Kumuh	369 (116 KK, 86 KRT)
Kepadatan Penduduk Kawasan Kumuh	66 jiwa/hektar
Jumlah Bangunan Kumuh	86 unit
Tipologi	Sebagian Permukiman Kumuh di Dataran Rendah, Sebagian Permukiman Kumuh di Perbukitan
Titik Koordinat	112,001502317°E; 7,78135005339°S
Pola Ruang (RDTRK)	Badan Air, Badan Jalan, Kawasan Peruntukan Industri, Pemakaman, Perdagangan dan Jasa Skala Kota, Rumah Kepadatan Rendah, Rumah Kepadatan Tinggi, Sempadan Sungai, SPU Skala Kelurahan, SPU Skala Kota, Taman Kelurahan
Luas Kawasan Tidak Sesuai Rencana Pola Ruang / Bangunan Liar (Ha)	-
Kelompok Pengelola Lingkungan	BKM/LKM Mrican Sejahtera

SOSIAL DEMOGRAFI			
Mata Pencaharian	78 kepala rumah tangga (90,70%) bekerja di bidang perdagangan/jasa.		
Penghasilan Rata-Rata	29 KRT (33,72%) memiliki penghasilan di bawah UMR Kota Kediri		
Kelompok Pengelola Lingkungan	BKM/LKM Mrican Sejahtera		
LINGKUP KAWASAN KUMUH			
KECAMATAN	KELURAHAN	RT - RW	NILAI*
Mojoroto	Mrican	RT 04 - RW 04	16
		RT 04 - RW 05	17
NILAI KUMUH			
Tidak Kumuh			
NILAI STRATEGIS LOKASI			
Lokasi berada pada fungsi strategis Kota sebagai Sub Pusat Pelayanan Kota/Kawasan Perkotaan			
PERMASALAHAN UTAMA			
Ketidakterdediaan akses aman air minum, ketidakteraturan bangunan, sistem pengelolaan persampahan tidak sesuai standar, ketidakterdediaan prasarana proteksi kebakaran			

KONDISI FISIK

BANGUNAN GEDUNG & LEGALITAS LAHAN

- 51 unit (59,30%) tidak teratur
- 24 unit (27,91%) tidak memenuhi persyaratan teknis
- 40 bangunan (46,51%) tidak memiliki IMB.
- 2 bangunan (2,33%) tidak memiliki SHM/HGB/Surat yang diakui pemerintah

JALAN LINGKUNGAN

- 200 meter (21,05%) wilayah tidak terlayani oleh jaringan jalan

AIR MINUM

- 105 KK (90,52%) tidak memiliki akses terhadap air bersih yang aman (tidak berwarna, tidak berbau, dan tidak berasa)
- Semua KK memiliki akses terhadap air bersih minimal sebanyak 60 liter/orang/hari

DRAINASE LINGKUNGAN

- Sepanjang 200 meter (22,22%) area tidak terlayani oleh saluran drainase

AIR LIMBAH

- Semua KK memiliki akses terhadap sistem pengelolaan air limbah yang sesuai standar
- Semua KK memiliki sarana dan prasarana pengelolaan air limbah yang sesuai standar

PERSAMPAHAN

- Semua KK memiliki akses terhadap sarana dan prasarana pengelolaan persampahan sesuai standar
- 48 KK (41,38%) tidak memiliki akses terhadap sistem pengelolaan persampahan sesuai standar

SISTEM PROTEKSI KEBAKARAN

- 46 unit (53,49%) tidak memiliki akses terhadap prasarana proteksi kebakaran
- Semua unit memiliki akses terhadap sarana proteksi kebakaran (APAR, kendaraan pemadam kebakaran, dan lainnya)

* <16 Tidak Kumuh; 16 - 37 Kumuh Ringan; 38 - 59 Kumuh Sedang; 60 - 80 Kumuh Berat

KAWASAN POJOK SUKORAME



PEMERINTAH KOTA KEDIRI
DINAS PERUMAHAN DAN KAWASAN PEMUKIMAN
Jl. Engkuwastu Satrio 148-151, Klati, Bangsal, Kec. Ploso, Kediri, Jawa Timur 62131

RENCANA PENCEGAHAN DAN PEMINGKATAN KUALITAS PERUMAHAN KUMUH DAN PERMUKIMAN KUMUH (RP2KPKPK) KOTA KEDIRI

PETA PERMUKIMAN KUMUH KAWASAN POJOK SUKORAME

INSET PETA
111°57'45\"/>



INFORMASI UMUM

GEOGRAFIS		SOSIAL DEMOGRAFI			
Luas Kawasan (Ha)	11,65 Ha	Mata Pencaharian	87 kepala rumah tangga (75,00) bekerja di bidang perdagangan/jasa. 15 kepala rumah tangga (12,93%) bekerja di bidang konstruksi/bangunan.		
Luas Kawasan Kumuh (Ha)	4,90 Ha	Penghasilan Rata-Rata	97 KRT (83,62%) memiliki penghasilan di bawah UMR Kota Kediri		
Jumlah Penduduk Kawasan Kumuh	464 (135 KK, 116 KRT)	Kegiatan Ekonomi	Ternak, Jasa masak/catering, Tahu		
Kepadatan Penduduk Kawasan Kumuh	95 jiwa/hektar	Kelompok Pengelola Lingkungan	<ul style="list-style-type: none"> BKM/LKM Karya Mandiri BKM/LKM Lentera Desa 		
Jumlah Bangunan Kumuh	116 unit	Respon Terhadap Pembangunan	Puas		
Tipologi	Permukiman Kumuh di Dataran Rendah dan Perbukitan	LINGKUP KAWASAN KUMUH			
Titik Koordinat	111,981845158°E; 7,81068358616°S	KECAMATAN	KELURAHAN	RT - RW	NILAI*
Pola Ruang (RDTRK)	Badan Air, Badan Jalan, Perdagangan dan Jasa Skala Sub-BWP, Perkantoran, Rumah Kepadatan Rendah, Sempadan Sungai, SPU Skala Kelurahan	Mojoroto	Pojok	RT 05 - RW 08	17
Luas Kawasan Tidak Sesuai Rencana Pola Ruang / Bangunan Liar (Ha)	Beberapa bangunan di area seluas 0,55 Ha berada di Kawasan Sempadan Anak Sungai atau wilayah yang masuk dalam rencana Jalan Tol		Sukorame	RT07 - RW08	7
				RT 31 - RW 09	19
		NILAI KUMUH			
		Kumuh Ringan			
		NILAI STRATEGIS LOKASI			
		Lokasi berada pada fungsi strategis Kota sebagai Pusat Lingkungan			
		PERMASALAHAN UTAMA			
		Ketidakteraturan bangunan, Ketersediaan Akses Aman Air Minum, Sistem Pengelolaan Persampahan yang tidak sesuai Standar Teknis			

KONDISI FISIK

BANGUNAN GEDUNG & LEGALITAS LAHAN

- 116 unit (100,00%) tidak teratur
- 53 unit (45,69%) tidak memenuhi persyaratan teknis
- 116 bangunan (100,00%) tidak memiliki IMB.
- 1 bangunan (0,86%) tidak memiliki SHM/HGB/Surat yang diakui pemerintah

JALAN LINGKUNGAN

- Sepanjang 240,39 meter (20,38%) jaringan jalan eksisting rusak

AIR MINUM

- 117 KK (86,67%) tidak memiliki akses terhadap air bersih yang aman (tidak berwarna, tidak berbau, dan tidak berasa)
- 35 KK (25,93%) tidak memiliki akses terhadap air bersih minimal sebanyak 60 liter/orang/hari

DRAINASE LINGKUNGAN

- Semua wilayah terlayani saluran drainase dengan kondisi baik

AIR LIMBAH

- 2 KK (1,48%) tidak memiliki akses terhadap sistem pengelolaan air limbah yang sesuai standar
- 2 KK (1,48%) tidak memiliki sarana dan prasarana pengelolaan air limbah yang sesuai standar

PERSAMPAHAN

- Semua KK memiliki akses terhadap sarana dan prasarana pengelolaan persampahan sesuai standar
- 96 KK (71,11%) tidak memiliki akses terhadap sistem pengelolaan persampahan sesuai standar

SISTEM PROTEKSI KEBAKARAN

- Semua unit memiliki akses terhadap prasarana proteksi kebakaran
- 59 unit (50,86%) tidak memiliki akses terhadap sarana proteksi kebakaran (APAR, kendaraan pemadam kebakaran, dan lainnya)

* <16 Tidak Kumuh; 16 - 37 Kumuh Ringan; 38 - 59 Kumuh Sedang; 60 - 80 Kumuh Berat

KAWASAN BANARAN



PEMERINTAH KOTA KEDIRI
DINAS PERUMAHAN DAN KAWASAN PERUMAHAN
Jl. Engkuwono Satrio No. 5, Pal. Dago, Kbr. Plorentan,
Kediri 64114, Jawa Timur 64114

RENCANA Pencegahan dan Peningkatan Kualitas Perumahan Kumuh dan Permukiman Kumuh (RP2KPKPK) Kota Kediri

PETA PERMUKIMAN KUMUH KAWASAN BANARAN

INSET PETA
112°23'0\"/>



INFORMASI UMUM			
GEOGRAFIS		LINGKUP KAWASAN KUMUH	
Luas Kawasan (Ha)	1,04 Ha	KECAMATAN	Pesantren
Luas Kawasan Kumuh (Ha)	1,04 Ha	KELURAHAN	Banaran
Jumlah Penduduk Kawasan Kumuh	65 (20 KK, 20 KRT)	RT - RW	RW 09 - RT 25
Kepadatan Penduduk Kawasan Kumuh	63 jiwa/hektar	NILAI*	18
Jumlah Bangunan Kumuh	20 unit	NILAI KUMUH	
Tipologi	Permukiman Kumuh di Perbukitan	Kumuh Ringan	
Titik Koordinat	112,04234005°E; 7,83421627313°S	NILAI STRATEGIS LOKASI	
Pola Ruang (RDTRK)	Badan Jalan, Perdagangan dan Jasa Skala BWP, Rumah Kepadatan Sedang, Tanaman Pangan	Lokasi tidak berada pada fungsi strategis Kota	
Luas Kawasan Tidak Sesuai Rencana Pola Ruang / Bangunan Liar (Ha)	-	PERMASALAHAN UTAMA	
SOSIAL DEMOGRAFI		Ketidakterersediaan drainase, sistem pengelolaan persampahan tidak sesuai standar, ketidakterersediaan akses aman air minum, kualitas permukaan jalan lingkungan rusak	
Mata Pencaharian	15 kepala rumah tangga (75,00%) bekerja di bidang perdagangan/jasa. 5 kepala rumah tangga (25,00%) bekerja sebagai pegawai pemerintah		
Penghasilan Rata-Rata	Semua KRT memiliki penghasilan di atas UMR Kota Kediri		
Kelompok Pengelola Lingkungan	BKM/LKM Maju Mandiri		
Respon Terhadap Pembangunan	Puas		
KONDISI FISIK			
BANGUNAN GEDUNG & LEGALITAS LAHAN		AIR LIMBAH	
<ul style="list-style-type: none"> Semua bangunan teratur Semua unit memenuhi persyaratan teknis Semua unit memiliki IMB. 2 bangunan (100,00%) tidak memiliki SHM/HGB/Surat yang diakui pemerintah 		<ul style="list-style-type: none"> Semua KK memiliki akses terhadap sistem pengelolaan air limbah yang sesuai standar Semua KK memiliki sarana dan prasarana pengelolaan air limbah yang sesuai standar 	
JALAN LINGKUNGAN		PERSAMPAHAN	
<ul style="list-style-type: none"> Seluruh wilayah terlayani oleh jaringan jalan Sepanjang 155 meter (100,00%) jaringan jalan rusak 		<ul style="list-style-type: none"> Semua KK memiliki akses terhadap sarana dan prasarana pengelolaan persampahan sesuai standar 20 KK (100,00%) tidak memiliki akses terhadap sistem pengelolaan persampahan sesuai standar 	
AIR MINUM		SISTEM PROTEKSI KEBAKARAN	
<ul style="list-style-type: none"> 13 KK (65,00%) tidak memiliki akses terhadap air bersih yang aman (tidak berwarna, tidak berbau, dan tidak berasa) Semua KK memiliki akses terhadap air bersih minimal sebanyak 60 liter/orang/hari 		<ul style="list-style-type: none"> Semua KK memiliki akses terhadap prasarana proteksi kebakaran Semua KK memiliki akses terhadap sarana proteksi kebakaran (APAR, kendaraan pemadam kebakaran, dan lainnya) 	
DRAINASE LINGKUNGAN			
<ul style="list-style-type: none"> Sepanjang 700 meter area (100%) tidak terlayani oleh saluran drainase 			

* <16 Tidak Kumuh; 16 - 37 Kumuh Ringan; 38 - 59 Kumuh Sedang; 60 - 80 Kumuh Berat

KAWASAN BANGSAL



PEMERINTAH KOTA KEDIRI
DINAS PERUMAHAN DAN KAWASAN PEMUKIMAN
Jl. Srigati Imam Budhi 151-5, Hal. Bangsal, Klat. Pasuruan
Klat. Kediri, Jawa Timur 64131

RENCANA Pencegahan dan Peningkatan Kualitas Perumahan Kumuh dan Permukiman Kumuh (RP2K/PKPK) Kota Kediri

PETA PERMUKIMAN KUMUH KAWASAN BANGSAL

INSET PETA
112°30'0" E 112°35'0" E
7°45'0" S 7°50'0" S

LEGENDA
Kumuh Ringan Kumuh Sedang Kawasan Penghujung Kawasan Perumahan Kumuh

SKALA 1:424

Proyeksi: Universal Transverse Mercator (UTM)
Sistem Grid: Grid Geografi dan Grid Universal Transverse Mercator
Datum Horizontal: WGS 84 - Zona 49S

SUMBER PETA
- Verifikasi BaseLine Data Perumahan Kumuh Kota Kediri Tahun 2022
- Esri World Imagery BaseMap



INFORMASI UMUM

GEOGRAFIS	
Luas Kawasan (Ha)	0,56 Ha
Luas Kawasan Kumuh (Ha)	0,56 Ha
Jumlah Penduduk Kawasan Kumuh	94 (29 KK, 23 KRT)
Kepadatan Penduduk Kawasan Kumuh	168 jiwa/hektar
Jumlah Bangunan Kumuh	23 unit
Tipologi	Permukiman Kumuh di Dataran Rendah
Titik Koordinat	112,036305293°E; 7,82974503594°S
Pola Ruang (RDTRK)	Badan Jalan, Rumah Kepadatan Sedang
Luas Kawasan Tidak Sesuai Rencana Pola Ruang / Bangunan Liar (Ha)	-
SOSIAL DEMOGRAFI	
Mata Pencaharian	21 kepala rumah tangga (91,30%) bekerja di bidang pertambangan/galian. 2 kepala rumah tangga (8,70%) bekerja di bidang perdagangan/jasa.
Penghasilan Rata-Rata	16 KRT (69,57%) memiliki penghasilan di bawah UMR Kota Kediri
Kelompok Pengelola Lingkungan	BKM/LKM Lestari

LINGKUP KAWASAN KUMUH			
KECAMATAN	KELURAHAN	RT - RW	NILAI*
Pesantren	Bangsals	RT 05 - RW 04	22
NILAI KUMUH			
Kumuh Ringan			
NILAI STRATEGIS LOKASI			
Lokasi berada pada fungsi strategis Kota			
PERMASALAHAN UTAMA			
Sarpras pengelolaan persampahan tidak sesuai standar, sistem pengelolaan persampahan tidak sesuai standar, sistem pengelolaan air limbah tidak sesuai standar, ketidaktersediaan akses aman air minum, ketidakteraturan bangunan			

KONDISI FISIK




BANGUNAN GEDUNG & LEGALITAS LAHAN
<ul style="list-style-type: none"> Semua unit tidak teratur 8 unit (34,78%) tidak memenuhi persyaratan teknis Semua bangunan tidak memiliki IMB Semua bangunan memiliki SHM/HGB/Surat yang diakui pemerintah
JALAN LINGKUNGAN
<ul style="list-style-type: none"> Seluruh wilayah terlayani oleh jaringan jalan dengan kondisi tidak rusak
AIR MINUM
<ul style="list-style-type: none"> 25 KK (86,21%) tidak memiliki akses terhadap air bersih yang aman (tidak berwarna, tidak berbau, dan tidak berasa) Semua KK memiliki akses terhadap air bersih minimal sebanyak 60 liter/orang/hari
DRAINASE LINGKUNGAN
<ul style="list-style-type: none"> Seluruh wilayah terlayani oleh saluran drainase dengan kondisi tidak rusak

AIR LIMBAH
<ul style="list-style-type: none"> 12 KK (41,38%) tidak memiliki akses terhadap sistem pengelolaan air limbah yang sesuai standar 2 KK (6,90%) tidak memiliki sarana dan prasarana pengelolaan air limbah yang sesuai standar
PERSAMPAHAN
<ul style="list-style-type: none"> Semua KK tidak memiliki akses terhadap sarana dan prasarana pengelolaan persampahan sesuai standar Semua KK tidak memiliki akses terhadap sistem pengelolaan persampahan sesuai standar
SISTEM PROTEKSI KEBAKARAN
<ul style="list-style-type: none"> Semua unit memiliki akses terhadap prasarana proteksi kebakaran Semua unit memiliki akses terhadap sarana proteksi kebakaran (APAR, kendaraan pemadam kebakaran, dan lainnya)

* <16 Tidak Kumuh; 16 - 37 Kumuh Ringan; 38 - 59 Kumuh Sedang; 60 - 80 Kumuh Berat

KAWASAN BAWANG I



 PEMERINTAH KOTA KEDIRI DINAS PERUMAHAN DAN KAWASAN PEMUKIMAN <small>Jl. Dagoan Mekar Selatan I No. 5, Air Dagaq, Kec. Ploso, Kota Kediri, Jawa Timur 64117</small>	INSET PETA 	LEGENDA 
	RENCANA Pencegahan dan Peningkatan Kualitas Perumahan Kumuh dan Permukiman Kumuh (RP2KPKK) KOTA KEDIRI	
	PETA PERMUKIMAN KUMUH KAWASAN BAWANG I	

Proyek: Universal Transverse Mercator (UTM)
 Sistem Grid: Grid Geografi dan Grid Universal Transverse Mercator
 Datum Horizontal: WGS 84 - Zona 49G
SUMBER PETA
 - Verifikasi Baseline Data Permukiman Kumuh Kota Kediri Tahun 2022
 - Esri World Imagery Basemap



INFORMASI UMUM			
GEOGRAFIS		LINGKUP KAWASAN KUMUH	
Luas Kawasan (Ha)	2,72 Ha	KECAMATAN	Pesantren
Luas Kawasan Kumuh (Ha)	2,72 Ha	KELURAHAN	Bawang
Jumlah Penduduk Kawasan Kumuh	161 (39 KK, 38 KRT)	RT - RW	RT 02 - RW 03
Kepadatan Penduduk Kawasan Kumuh	60 jiwa/hektar	NILAI*	18
Jumlah Bangunan Kumuh	38 unit	NILAI KUMUH	
Tipologi	Permukiman Kumuh di Dataran Rendah	Kumuh Ringan	
Titik Koordinat	112,059385802°E; 7,85952812568°S	NILAI STRATEGIS LOKASI	
Pola Ruang (RDTRK)	Badan Jalan, Perdagangan dan Jasa Skala Sub-BWP, Perkantoran, Rumah Kepadatan Sedang, SPU Skala Kelurahan, Taman Kelurahan	Lokasi terletak pada fungsi strategis sebagai pusat lingkungan	
Luas Kawasan Tidak Sesuai Rencana Pola Ruang / Bangunan Liar (Ha)	-	PERMASALAHAN UTAMA	
SOSIAL DEMOGRAFI		Sistem pengelolaan persampahan tidak sesuai standar, ketidaktersediaan akses aman air minum, ketidaktersediaan drainase, ketidaksesuaian dengan persyaratan teknis bangunan	
Mata Pencaharian	26 kepala rumah tangga (68,42%) bekerja di bidang pertanian, perkebunan, kehutanan, peternakan		
Penghasilan Rata-Rata	33 KRT (86,84%) memiliki penghasilan di bawah UMR Kota Kediri		
Kelompok Pengelola Lingkungan	BKM/LKM Makmur Sejahtera		
KONDISI FISIK			
BANGUNAN GEDUNG & LEGALITAS LAHAN		AIR LIMBAH	
<ul style="list-style-type: none"> Semua unit teratur 25 unit (65,79%) tidak memenuhi persyaratan teknis 38 bangunan (100,00%) tidak memiliki IMB. Semua bangunan memiliki SHM/HGB/Surat yang diakui pemerintah 		<ul style="list-style-type: none"> 15 KK (38,46%) tidak memiliki akses terhadap sistem pengelolaan air limbah yang sesuai standar 15 KK (38,46%) tidak memiliki sarana dan prasarana pengelolaan air limbah yang sesuai standar 	
JALAN LINGKUNGAN		PERSAMPAHAN	
<ul style="list-style-type: none"> Seluruh wilayah terlayani oleh jaringan jalan dengan kondisi baik 		<ul style="list-style-type: none"> Semua KK memiliki akses terhadap sarana dan prasarana pengelolaan persampahan sesuai standar 39 KK (100,00%) tidak memiliki akses terhadap sistem pengelolaan persampahan sesuai standar 	
AIR MINUM		SISTEM PROTEKSI KEBAKARAN	
<ul style="list-style-type: none"> 37 KK (94,87%) tidak memiliki akses terhadap air bersih yang aman (tidak berwarna, tidak berbau, dan tidak berasa) Semua KK memiliki akses terhadap air bersih minimal sebanyak 60 liter/orang/hari 		<ul style="list-style-type: none"> Semua unit memiliki akses terhadap prasarana proteksi kebakaran Semua unit memiliki akses terhadap sarana proteksi kebakaran (APAR, kendaraan pemadam kebakaran, dan lainnya) 	
DRAINASE LINGKUNGAN			
<ul style="list-style-type: none"> Sepanjang 400 meter area (53,33%) tidak terlayani oleh saluran drainase 			

* <16 Tidak Kumuh; 16 - 37 Kumuh Ringan; 38 - 59 Kumuh Sedang; 60 - 80 Kumuh Berat

KAWASAN BAWANG II



PEMERINTAH KOTA KEDIRI
DINAS PERUMAHAN DAN KAWASAN PEMUKIMAN
Jl. Pangeran Samudra 140 B, Kel. Bawang, Kec. Pesantren,
Kota Kediri, Jawa Timur 64112

RENCANA PENGELOMANAN DAN PENINGKATAN KUALITAS PERUMAHAN KUMUH DAN PERMUKIMAN KUMUH (RP2KPKPK) KOTA KEDIRI

PETA PERMUKIMAN KUMUH KAWASAN BAWANG II

INSET PETA
112°4'15"E 112°4'15"E 112°4'15"E
7°8'29.429618"S 7°8'29.429618"S 7°8'29.429618"S

LEGENDA
Kumuh Ringan Kumuh Sedang Kumuh Berat Kawasan Penghidup Kawasan Perumahan Kumuh

Proyeksi: Universal Transverse Mercator (UTM)
Sistem Grid: Grid Geografi dan Grid Universal Transverse Mercator
Datum Horizontal: WGS 84 - Zona 49S

SUMBER PETA
- Verifikasi Baseline Data Perumahan Kumuh Kota Kediri Tahun 2022
- East World Imagery Satellite


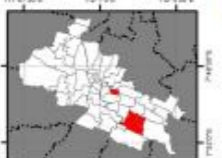


INFORMASI UMUM			
GEOGRAFIS		LINGKUP KAWASAN KUMUH	
Luas Kawasan (Ha)	3,15 Ha	KECAMATAN	Pesantren
Luas Kawasan Kumuh (Ha)	3,15 Ha	KELURAHAN	Bawang
Jumlah Penduduk Kawasan Kumuh	158 (47 KK, 46 KRT)	RT - RW	RT 01 - RW 08
Kepadatan Penduduk Kawasan Kumuh	51 jiwa/hektar	NILAI*	16
Jumlah Bangunan Kumuh	46 unit	NILAI KUMUH	
Tipologi	Permukiman Kumuh di Dataran Rendah	Kumuh Ringan	
Titik Koordinat	112,070417047°E; 7,86829429618°S	NILAI STRATEGIS LOKASI	
Pola Ruang (RDTRK)	Badan Air, Badan Jalan, Perdagangan dan Jasa Skala Sub-BWP, Rumah Kepadatan Sedang, Sempadan Sungai, SPU Skala Kelurahan	Lokasi terletak pada fungsi strategis sebagai pusat lingkungan	
Luas Kawasan Tidak Sesuai Rencana Pola Ruang / Bangunan Liar (Ha)	-	PERMASALAHAN UTAMA	
SOSIAL DEMOGRAFI		Sistem pengelolaan persampahan tidak sesuai standar, ketidaktersediaan akses aman air minum, ketidaktersediaan prasarana proteksi kebakaran, ketidaksesuaian dengan persyaratan teknis bangunan	
Mata Pencaharian	46 kepala rumah tangga (100,00%) bekerja di bidang pertanian, perkebunan, kehutanan, peternakan	KONDISI FISIK	
Penghasilan Rata-Rata	38 KRT (82,61%) memiliki penghasilan di bawah UMR Kota Kediri	BANGUNAN GEDUNG & LEGALITAS LAHAN	
Kelompok Pengelola Lingkungan	BKM/LKM Makmur Sejahtera (Kriteria: Mandiri)	<ul style="list-style-type: none"> 9 unit (19,57%) tidak teratur 24 unit (52,17%) tidak memenuhi persyaratan teknis 41 bangunan (89,13%) tidak memiliki IMB. 1 bangunan (2,17%) tidak memiliki SHM/HGB/Surat yang diakui pemerintah 	
JALAN LINGKUNGAN		AIR LIMBAH	
<ul style="list-style-type: none"> Seluruh wilayah terlayani oleh jaringan jalan Sepanjang 60 meter (15,00%) jalan memiliki kondisi rusak 		<ul style="list-style-type: none"> Semua KK memiliki akses terhadap sistem pengelolaan air limbah yang sesuai standar Semua KK memiliki sarana dan prasarana pengelolaan air limbah yang sesuai standar 	
AIR MINUM		PERSAMPAHAN	
<ul style="list-style-type: none"> 27 KK (57,45%) tidak memiliki akses terhadap air bersih yang aman (tidak berwarna, tidak berbau, dan tidak berasa) 1 KK (2,13%) tidak memiliki akses terhadap air bersih minimal sebanyak 60 liter/orang/hari 		<ul style="list-style-type: none"> Semua KK memiliki akses terhadap sarana dan prasarana pengelolaan persampahan sesuai standar 47 KK (100,00%) tidak memiliki akses terhadap sistem pengelolaan persampahan sesuai standar 	
DRAINASE LINGKUNGAN		SISTEM PROTEKSI KEBAKARAN	
<ul style="list-style-type: none"> Seluruh wilayah terlayani oleh jaringan drainase dengan kondisi baik 		<ul style="list-style-type: none"> 46 unit (100,00%) tidak memiliki akses terhadap prasarana proteksi kebakaran Semua unit memiliki akses terhadap sarana proteksi kebakaran (APAR, kendaraan pemadam kebakaran, dan lainnya) 	

* <16 Tidak Kumuh; 16 - 37 Kumuh Ringan; 38 - 59 Kumuh Sedang; 60 - 80 Kumuh Berat

KAWASAN BETET TINALAN



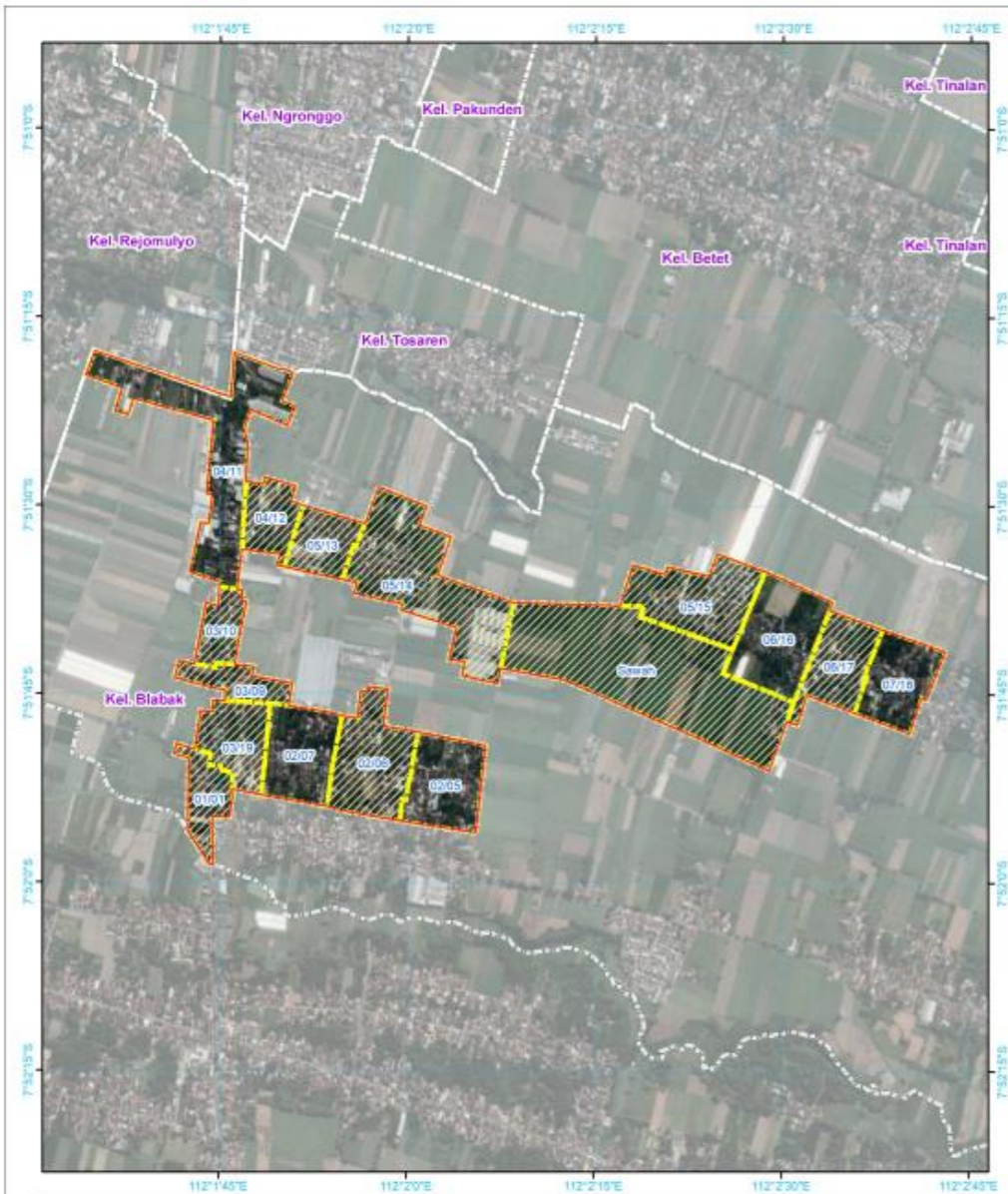
 <p>PEMERINTAH KOTA KEDIRI DINAS PERUMAHAN DAN KAWASAN PEMUKIMAN Jl. Diponegoro No. 100 A, Kelurahan, Kecamatan, Kota Kediri, Jawa Timur 64111</p>	<p>INSET PETA</p> 	<p>LEGENDA</p> <ul style="list-style-type: none"> Kumuh Ringan Kawasan Pinggiran Kawasan Perumahan Kumuh
	<p>RENCANA PENCEGAHAN DAN PENINGKATAN KUALITAS PERUMAHAN KUMUH DAN PERMUKIMAN KUMUH (RP2KPKK) KOTA KEDIRI</p>	
	<p>PETA PERMUKIMAN KUMUH KAWASAN BETET TINALAN</p>	



INFORMASI UMUM			
GEOGRAFIS		LINGKUP KAWASAN KUMUH	
Luas Kawasan (Ha)	9,64 Ha	KECAMATAN	KELURAHAN
Luas Kawasan Kumuh (Ha)	6,06 Ha		RT - RW
Jumlah Penduduk Kawasan Kumuh	405 (129 KK, 107 KRT)		NILAI*
Kepadatan Penduduk Kawasan Kumuh	67 jiwa/hektar	Pesantren	Betet
Jumlah Bangunan Kumuh	107 unit		RT03 - RW01
Tipologi	Permukiman Kumuh di Dataran Rendah		RT12 - RW05
Titik Koordinat	112,045405789°E; 7,85150101722°S		Tinalan
Pola Ruang (RDTRK)	Badan Air, Badan Jalan, Perdagangan dan Jasa Skala BWP, Perdagangan dan Jasa Skala Sub-BWP, Rumah Kepadatan Sedang, SPU Skala Kelurahan		RT01 - RW09
Luas Kawasan Tidak Sesuai Rencana Pola Ruang / Bangunan Liar (Ha)	-		RT01 - RW12
SOSIAL DEMOGRAFI		NILAI KUMUH	
Mata Pencaharian	57 kepala rumah tangga (53,27%) bekerja di bidang perdagangan/jasa. 18 kepala rumah tangga (16,82%) bekerja di bidang konstruksi/bangunan	Tidak Kumuh	
Penghasilan Rata-Rata	49 KRT (45,79%) memiliki penghasilan di bawah UMR Kota Kediri	NILAI STRATEGIS LOKASI	
Kelompok Pengelola Lingkungan	<ul style="list-style-type: none"> BKM/LKM Sejahtera BKM/LKM Mitra Rakyat 	Tidak berada di lokasi strategis	
KONDISI FISIK		PERMASALAHAN UTAMA	
BANGUNAN GEDUNG & LEGALITAS LAHAN		Sstem pengelolaan persampahan tidak sesuai standar, ketidakterersediaan akses air minum	
<ul style="list-style-type: none"> 1 unit (0,93%) tidak teratur 41 unit (38,32%) tidak memenuhi persyaratan teknis 74 bangunan (69,16%) tidak memiliki IMB. 7 bangunan (6,54%) tidak memiliki SHM/HGB/Surat yang diakui pemerintah 			
JALAN LINGKUNGAN			
<ul style="list-style-type: none"> Seluruh wilayah terlayani oleh jaringan jalan Sepanjang 81 meter (7,02%) jalan eksisting memiliki kualitas buruk 			
AIR MINUM			
<ul style="list-style-type: none"> 99 KK (76,74%) tidak memiliki akses terhadap air bersih yang aman (tidak berwarna, tidak berbau, dan tidak berasa) 2 KK (1,55%) tidak memiliki akses terhadap air bersih minimal sebanyak 60 liter/orang/hari 			
DRAINASE LINGKUNGAN			
<ul style="list-style-type: none"> Sepanjang 283 meter (30,53%) wilayah tidak terlayani oleh saluran drainase Sepanjang 30 meter (4,66%) jaringan drainase eksisting rusak 			
		AIR LIMBAH	
		<ul style="list-style-type: none"> Semua KK memiliki akses terhadap sistem pengelolaan air limbah yang sesuai standar 1 KK (0,78%) tidak memiliki sarana dan prasarana pengelolaan air limbah yang sesuai standar 	
		PERSAMPAHAN	
		<ul style="list-style-type: none"> Semua KK memiliki akses terhadap sarana dan prasarana pengelolaan persampahan sesuai standar 122 KK (94,57%) tidak memiliki akses terhadap sistem pengelolaan persampahan sesuai standar 	
		SISTEM PROTEKSI KEBAKARAN	
		<ul style="list-style-type: none"> Semua unit memiliki akses terhadap prasarana proteksi kebakaran 47 unit (43,93%) tidak memiliki akses terhadap sarana proteksi kebakaran (APAR, kendaraan pemadam kebakaran, dan lainnya) 	

* <16 Tidak Kumuh; 16 - 37 Kumuh Ringan; 38 - 59 Kumuh Sedang; 60 - 80 Kumuh Berat

KAWASAN BLABAK



PEMERINTAH KOTA KEDIRI
DINAS PERUMAHAN DAN KAWASAN PEMUKIMAN
Jl. Bangan Imam Suroyo 140 St. Jati, Bangsal, Tlo. (Kediri),
KOTA KEDIRI, Jawa Timur 64122

RENCANA Pencegahan dan Peningkatan Kualitas PERUMAHAN KUMUH DAN PERMUKIMAN KUMUH (RP2KPKPK) KOTA KEDIRI

PETA PERMUKIMAN KUMUH KAWASAN BLABAK

INSET PETA
112°15'E 112°20'E 112°25'E
7°51'00"S 7°51'15"S 7°51'30"S

LEGENDA
Kumuh Ringan Kumuh Sedang Kumuh Berat
Kawasan Penghubung Kawasan Permukiman Kumuh

Proyeksi: Universal Transverse Mercator (UTM)
Sistem Grid: Grid Geografis dan Grid Universal Transverse Mercator
Datum Horizontal: WGS 84 - Zone 49S

SUMBER PETA
- Verifikasi BaseMap Data Permukiman Kumuh Kota Kediri Tahun 2022
- Esri World Imagery BaseMap



INFORMASI UMUM

GEOGRAFIS		LINGKUP KAWASAN KUMUH			
		KECAMATAN	KELURAHAN	RT - RW	NILAI*
Luas Kawasan (Ha)	59,15 Ha	Pesantren	Blabak	RT05 - RW02	17
Luas Kawasan Kumuh (Ha)	24,69 Ha			RT07 - RW02	16
Jumlah Penduduk Kawasan Kumuh	1022 (319 KK, 261 KRT)			RT11 - RW04	16
Kepadatan Penduduk Kawasan Kumuh	42 jiwa/hektar			RT16 - RW06	21
Jumlah Bangunan Kumuh	263 unit			RT18 - RW07	22
Tipologi	Permukiman Kumuh di Dataran Rendah			RT06 - RW02	10
Titik Koordinat	112,035466606°E; 7,8611265668°S			RT17 - RW06	11
Pola Ruang (RDTRK)	Badan Air, Badan Jalan, Kawasan Peruntukan Industri, Pemakaman, Perdagangan dan Jasa Skala BWP, Perdagangan dan Jasa Skala Sub-BWP, Pergudangan, Perkantoran, Rumah Kepadatan Rendah, Rumah Kepadatan Sedang, Sempadan Sungai, SPU Skala Kelurahan, Taman Kelurahan			RT09 - RW03	15
Luas Kawasan Tidak Sesuai Rencana Pola Ruang / Bangunan Liar (Ha)	-			RT10 - RW03	10
				RT12 - RW04	11
		RT13 - RW05	11		
		RT14 - RW05	13		
		RT15 - RW05	15		
		RT01 - RW01	15		
		RT08 - RW03	10		
SOSIAL DEMOGRAFI					
Mata Pencaharian	137 KRT (52,49%) bekerja di bidang perdagangan/jasa. 64 KRT (24,52%) bekerja di bidang pertanian, perkebunan, kehutanan, peternakan. 23 KRT (8,81%) bekerja sebagai pegawai pemerintah.				
Penghasilan Rata-Rata	131 KRT (50,19%) memiliki penghasilan di bawah UMR Kota Kediri				
Kelompok Pengelola Lingkungan	BKM/LKM Sejahtera				
Respon Terhadap Pembangunan	Puas				
NILAI KUMUH					
Kumuh Ringan					
NILAI STRATEGIS LOKASI					
Lokasi berada pada fungsi strategis Kota sebagai pusat lingkungan					
PERMASALAHAN UTAMA					
Ketidakterediaan sarana proteksi kebakaran, sistem pengelolaan persampahan yang tidak sesuai standar teknis, ketidakterediaan akses aman air minum, ketidakterediaan prasarana proteksi kebakaran					

KONDISI FISIK

BANGUNAN GEDUNG & LEGALITAS LAHAN

- 9 unit (3,42%) tidak teratur
- 60 unit (22,81%) tidak memenuhi persyaratan teknis
- 252 bangunan (95,82%) tidak memiliki IMB.
- 15 bangunan (5,70%) tidak memiliki SHM/HGB/Surat yang diakui pemerintah

JALAN LINGKUNGAN

- Seluruh wilayah terlayani oleh jaringan jalan
- Sepanjang 1674,74 meter (33,38%) jaringan jalan eksisting rusak

AIR MINUM

- 199 KK (62,38%) tidak memiliki akses terhadap air bersih yang aman (tidak berwarna, tidak berbau, dan tidak berasa)
- Semua KK memiliki akses terhadap air bersih minimal sebanyak 60 liter/orang/hari

DRAINASE LINGKUNGAN

- Terdapat genangan seluas 5,33 hektar (21,59%)
- Sepanjang 97,63 meter (4,47%) saluran drainase rusak

AIR LIMBAH

- 1 KK (0,31%) tidak memiliki akses terhadap sistem pengelolaan air limbah yang sesuai standar
- 16 KK (5,02%) tidak memiliki sarana dan prasarana pengelolaan air limbah yang sesuai standar

PERSAMPAHAN

- Semua KK memiliki akses terhadap sarana dan prasarana pengelolaan persampahan sesuai standar
- 307 KK (94,67%) tidak memiliki akses terhadap sistem pengelolaan persampahan sesuai standar

SISTEM PROTEKSI KEBAKARAN

- 141 unit (53,61%) tidak memiliki akses terhadap prasarana proteksi kebakaran
- 263 unit (100,00%) tidak memiliki akses terhadap sarana proteksi kebakaran (APAR, kendaraan pemadam kebakaran, dan lainnya)

* <16 Tidak Kumuh; 16 - 37 Kumuh Ringan; 38 - 59 Kumuh Sedang; 60 - 80 Kumuh Berat

KAWASAN BURENGAN I



PEMERINTAH KOTA KEDIRI
DINAS PERUMAHAN DAN KAWASAN PERMUKIMAN
Jl. Dharma Jaya No. 100, Kertajaya, Kediri, Jawa Timur 64117

RENCANA Pencegahan dan Peningkatan Kualitas Perumahan Kumuh dan Permukiman Kumuh (RP2KPKPK) Kota Kediri

PETA PERMUKIMAN KUMUH KAWASAN BURENGAN I

INSET PETA
112°30'0" E 112°35'0" E 112°40'0" E
7°50'0" S 7°55'0" S 7°50'0" S

LEGENDA
Koridor Ringan Kawasan Perkotaan Kawasan Perkotaan Kumuh

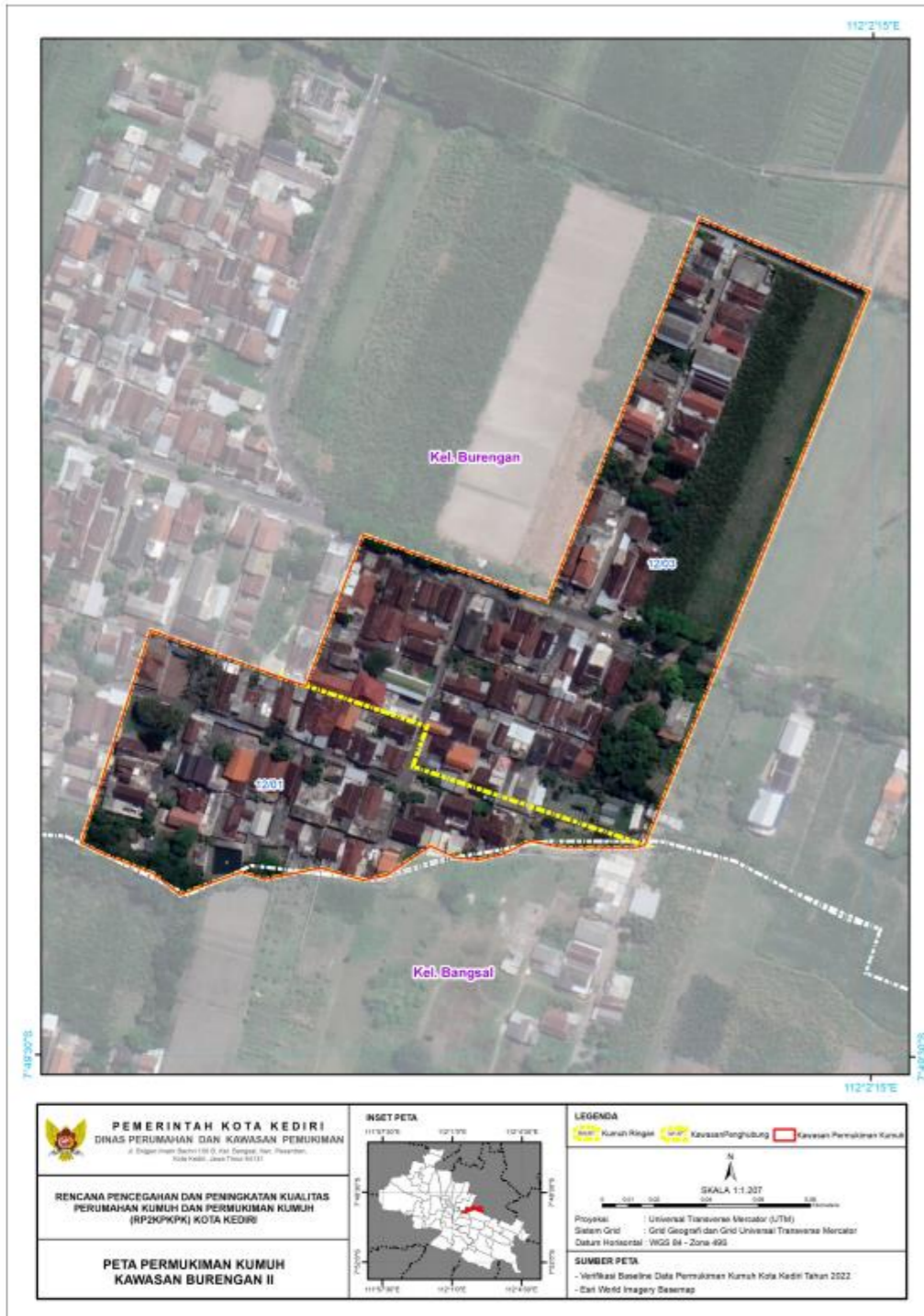
SUMBER PETA
- Vertikal Baseline Data Perumahan Kumuh Kota Kediri Tahun 2022
- Esri World Imagery Basemap



INFORMASI UMUM			
GEOGRAFIS		LINGKUP KAWASAN KUMUH	
Luas Kawasan (Ha)	0,95 Ha	KECAMATAN	NILAI*
Luas Kawasan Kumuh (Ha)	0,95 Ha	KELURAHAN	
Jumlah Penduduk Kawasan Kumuh	165 (56 KK, 41 KRT)	RT - RW	
Kepadatan Penduduk Kawasan Kumuh	174 jiwa/hektar		
Jumlah Bangunan Kumuh	41 unit		
Tipologi	Permukiman Kumuh di Dataran Rendah		
Titik Koordinat	112,028101937°E; 7,82321702187°S		
Pola Ruang (RDTRK)	Badan Jalan, Perdagangan dan Jasa Skala BWP, Rumah Kepadatan Tinggi, SPU Skala Kelurahan		
Luas Kawasan Tidak Sesuai Rencana Pola Ruang / Bangunan Liar (Ha)	-		
SOSIAL DEMOGRAFI		NILAI KUMUH	
Mata Pencaharian	36 kepala rumah tangga (87,80%) bekerja di bidang perdagangan/jasa.		
Penghasilan Rata-Rata	17 KRT (41,46%) memiliki penghasilan di bawah UMR Kota Kediri		
Kelompok Pengelola Lingkungan	BKM/LKM Mandiri Sejahtera		
KONDISI FISIK		NILAI STRATEGIS LOKASI	
BANGUNAN GEDUNG & LEGALITAS LAHAN		Lokasi berada pada fungsi strategis Kota sebagai pusat lingkungan	
<ul style="list-style-type: none"> Semua unit teratur 14 unit (34,15%) tidak memenuhi persyaratan teknis 41 bangunan (100,00%) tidak memiliki IMB. 1 bangunan (2,44%) tidak memiliki SHM/HGB/Surat yang diakui pemerintah 		PERMASALAHAN UTAMA	
JALAN LINGKUNGAN		Ketidakterediaan akses air minum aman, ketidakterediaan prasarana proteksi kebakaran, kualitas drainase buruk	
<ul style="list-style-type: none"> Seluruh wilayah terlayani oleh jaringan jalan Sepanjang 100 meter (25,00%) jaringan jalan eksisting rusak 		AIR LIMBAH	
AIR MINUM		<ul style="list-style-type: none"> Semua KK memiliki akses terhadap sistem pengelolaan air limbah yang sesuai standar Semua KK memiliki sarana dan prasarana pengelolaan air limbah yang sesuai standar 	
<ul style="list-style-type: none"> 56 KK (100,00%) tidak memiliki akses terhadap air bersih yang aman (tidak berwarna, tidak berbau, dan tidak berasa) Semua KK memiliki akses terhadap air bersih minimal sebanyak 60 liter/orang/hari 		PERSAMPAHAN	
DRAINASE LINGKUNGAN		<ul style="list-style-type: none"> Semua KK memiliki akses terhadap sarana dan prasarana pengelolaan persampahan sesuai standar 2 KK (3,57%) tidak memiliki akses terhadap sistem pengelolaan persampahan sesuai standar 	
<ul style="list-style-type: none"> Seluruh wilayah terlayani oleh saluran drainase Sepanjang 400 meter (100,00%) saluran drainase rusak 		SISTEM PROTEKSI KEBAKARAN	
		<ul style="list-style-type: none"> Semua unit memiliki akses terhadap prasarana proteksi kebakaran 41 unit (100,00%) tidak memiliki akses terhadap sarana proteksi kebakaran (APAR, kendaraan pemadam kebakaran, dan lainnya) 	

* -16 Tidak Kumuh; 16 - 37 Kumuh Ringan; 38 - 59 Kumuh Sedang; 60 - 80 Kumuh Berat

KAWASAN BURENGAN II



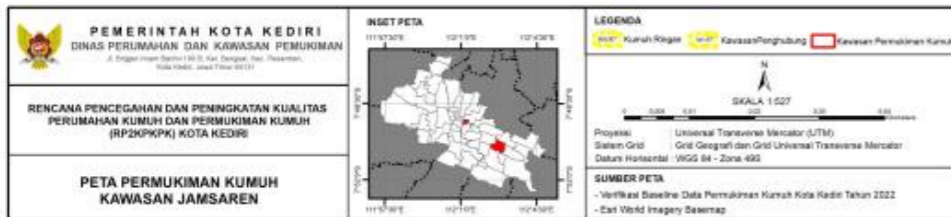
INFORMASI UMUM			
GEOGRAFIS		LINGKUP KAWASAN KUMUH	
Luas Kawasan (Ha)	3,19 Ha	KECAMATAN	KELURAHAN
Luas Kawasan Kumuh (Ha)	3,19 Ha	Pesantren	Burengan
Jumlah Penduduk Kawasan Kumuh	427 (137 KK, 109 KRT)	RT - RW	NILAI*
Kepadatan Penduduk Kawasan Kumuh	134 jiwa/hektar	RT 01 - RW 12	16
Jumlah Bangunan Kumuh	109 unit	RT 03 - RW 12	20
Tipologi	Sebagian Permukiman Kumuh di Dataran Rendah dan di Perbukitan	NILAI KUMUH	
Titik Koordinat	112,036187298°E; 7,82353719938°S	Kumuh Ringan	
Pola Ruang (RDTRK)	Badan Air, Badan Jalan, Rumah Kepadatan Sedang, Sempadan Sungai, Taman Kelurahan	NILAI STRATEGIS LOKASI	
Luas Kawasan Tidak Sesuai Rencana Pola Ruang / Bangunan Liar (Ha)	-	Lokasi berada pada fungsi strategis Kota sebagai pusat lingkungan	
SOSIAL DEMOGRAFI		PERMASALAHAN UTAMA	
Mata Pencaharian	69 KRT (63,30%) bekerja di bidang perdagangan/jasa. 12 KRT (11,01%) bekerja di industri/pabrik. 11 KRT (10,09%) bekerja di bidang pertanian, perkebunan, kehutanan, peternakan.	ketidaktersediaan akses air minum aman, sarpras pengelolaan persampahan tidak sesuai standar, ketidaktersediaan prasarana proteksi kebakaran	
Penghasilan Rata-Rata	42 KRT (38,53%) memiliki penghasilan di bawah UMR Kota Kediri		
Kelompok Pengelola Lingkungan	BKM/LKM Mandiri Sejahtera		
KONDISI FISIK			
BANGUNAN GEDUNG & LEGALITAS LAHAN		AIR LIMBAH	
<ul style="list-style-type: none"> Semua unit teratur Semua unit memenuhi persyaratan teknis 108 bangunan (99,08%) tidak memiliki IMB. 26 bangunan (23,85%) tidak memiliki SHM/HGB/Surat yang diakui pemerintah 		<ul style="list-style-type: none"> Semua KK memiliki akses terhadap sistem pengelolaan air limbah yang sesuai standar Semua KK memiliki sarana dan prasarana pengelolaan air limbah yang sesuai standar 	
JALAN LINGKUNGAN		PERSAMPAHAN	
<ul style="list-style-type: none"> Seluruh wilayah terlayani oleh jaringan jalan Sepanjang 270 meter (25,94%) jaringan jalan eksisting rusak 		<ul style="list-style-type: none"> 137 KK (100,00%) tidak memiliki akses terhadap sarana dan prasarana pengelolaan persampahan sesuai standar Semua KK memiliki akses terhadap sistem pengelolaan persampahan sesuai standar 	
AIR MINUM		SISTEM PROTEKSI KEBAKARAN	
<ul style="list-style-type: none"> 137 KK (100,00%) tidak memiliki akses terhadap air bersih yang aman (tidak berwarna, tidak berbau, dan tidak berasa) Semua KK memiliki akses terhadap air bersih minimal sebanyak 60 liter/orang/hari 		<ul style="list-style-type: none"> 109 unit (100,00%) tidak memiliki akses terhadap prasarana proteksi kebakaran Semua unit memiliki akses terhadap sarana proteksi kebakaran (APAR, kendaraan pemadam kebakaran, dan lainnya) 	
DRAINASE LINGKUNGAN			
<ul style="list-style-type: none"> Seluruh wilayah terlayani oleh saluran drainase Sepanjang 300 meter (39,16%) saluran drainase rusak 			

* <16 Tidak Kumuh; 16 - 37 Kumuh Ringan; 38 - 59 Kumuh Sedang; 60 - 80 Kumuh Berat

KAWASAN JAMSAREN



INFORMASI UMUM			
GEOGRAFIS		LINGKUP KAWASAN KUMUH	
Luas Kawasan (Ha)	0,70 Ha	KECAMATAN	KELURAHAN
Luas Kawasan Kumuh (Ha)	0,70 Ha	Pesantren	Jamsaren
Jumlah Penduduk Kawasan Kumuh	134 (44 KK, 32 KRT)	RT - RW	RT 36 - RW 08
Kepadatan Penduduk Kawasan Kumuh	192 jiwa/hektar	NILAI KUMUH	17
Jumlah Bangunan Kumuh	32 unit	Kumuh Ringan	
Tipologi	Permukiman Kumuh di Dataran Rendah	NILAI STRATEGIS LOKASI	
Titik Koordinat	112,048103793°E; 7,84264657753°S	Lokasi tidak berada pada fungsi strategis Kota	
Pola Ruang (RDTRK)	Badan Air, Badan Jalan, Rumah Kepadatan Sedang, Sempadan Sungai	PERMASALAHAN UTAMA	
Luas Kawasan Tidak Sesuai Rencana Pola Ruang / Bangunan Liar (Ha)	-	Ketidaktersediaan air minum yang aman, ketidaktersediaan prasarana proteksi kebakaran, sistem pengelolaan persampahan tidak sesuai standar	
SOSIAL DEMOGRAFI			
Mata Pencaharian	13 kepala rumah tangga (40,63%) bekerja di bidang perdagangan/jasa. 8 kepala rumah tangga (25,00%) bekerja di bidang konstruksi/bangunan. 6 kepala keluarga (18,75%) bekerja sebagai pegawai pemerintah		
Penghasilan Rata-Rata	22 KRT (68,75%) memiliki penghasilan di bawah UMR Kota Kediri		
Kelompok Pengelola Lingkungan	BKM/LKM Bahtera		
KONDISI FISIK			
BANGUNAN GEDUNG & LEGALITAS LAHAN		AIR LIMBAH	
<ul style="list-style-type: none"> Semua unit teratur 3 unit (9,38%) tidak memenuhi persyaratan teknis 32 bangunan (100,00%) tidak memiliki IMB. 1 bangunan (3,13%) tidak memiliki SHM/HGB/Surat yang diakui pemerintah 		<ul style="list-style-type: none"> 18 KK (40,91%) tidak memiliki akses terhadap sistem pengelolaan air limbah yang sesuai standar 11 KK (25,00%) memiliki sarana dan prasarana pengelolaan air limbah yang sesuai standar 	
JALAN LINGKUNGAN		PERSAMPAHAN	
<ul style="list-style-type: none"> Seluruh wilayah terlayani oleh jaringan jalan dengan kondisi baik 		<ul style="list-style-type: none"> Semua memiliki akses terhadap sarana dan prasarana pengelolaan persampahan sesuai standar 44 KK (100,00%) tidak memiliki akses terhadap sistem pengelolaan persampahan sesuai standar 	
AIR MINUM		SISTEM PROTEKSI KEBAKARAN	
<ul style="list-style-type: none"> 44 KK (100,00%) tidak memiliki akses terhadap air bersih yang aman (tidak berwarna, tidak berbau, dan tidak berasa) Semua KK memiliki akses terhadap air bersih minimal sebanyak 60 liter/orang/hari 		<ul style="list-style-type: none"> 32 unit (100,00%) tidak memiliki akses terhadap prasarana proteksi kebakaran Semua unit memiliki akses terhadap sarana proteksi kebakaran (APAR, kendaraan pemadam kebakaran, dan lainnya) 	
DRAINASE LINGKUNGAN			
<ul style="list-style-type: none"> Seluruh wilayah terlayani oleh saluran drainase dengan kondisi baik 			



KAWASAN KETAMI I



PEMERINTAH KOTA KEDIRI
DINAS PERUMAHAN DAN KAWASAN PERUMAHAN
Jl. Diponegoro No. 100, Kota Kediri, Jawa Timur 64111
Telp. (0321) 422111

RENCANA Pencegahan dan Peningkatan Kualitas Perumahan Kumuh dan Permukiman Kumuh (RP2KPKK) Kota Kediri

PETA PERMUKIMAN KUMUH KAWASAN KETAMI I

INSET PETA
112°30'E 112°30'E 112°30'E
75°50'E 75°50'E 75°50'E

LEGENDA
Kumuh Ringan Kumuh Sedang Kumuh Berat Kawasan Penghulu Kawasan Perumahan Kumuh

Proyeksi: Universal Transverse Mercator (UTM)
Sistem Grid: Grid Geografis dan Grid Universal Transverse Mercator
Datum Horizontal: WGS 84 - Zona 49S

SUMBER PETA
- Verifikasi Baseline Data Perumahan Kumuh Kota Kediri Tahun 2022
- Esri World Imagery Basemap



INFORMASI UMUM

GEOGRAFIS		LINGKUP KAWASAN KUMUH			
Luas Kawasan (Ha)	8,09 Ha	KECAMATAN	KELURAHAN	RT - RW	NILAI*
Luas Kawasan Kumuh (Ha)	4,87 Ha				
Jumlah Penduduk Kawasan Kumuh	537 (186 KK, 133 KRT)	Pesantren	Ketami	RT05 - RW04	17
Kepadatan Penduduk Kawasan Kumuh	111 jiwa/hektar			RT06 - RW04	25
Jumlah Bangunan Kumuh	133 unit			RT06 - RW05	26
Tipologi	Permukiman Kumuh di Dataran Rendah dan di Perbukitan			RT07 - RW05	21
Titik Koordinat	112,059671264°E; 7,8335531522°S			RT05 - RW05	11
Pola Ruang (RDTRK)	Badan Air, Badan Jalan, Perdagangan dan Jasa Skala Sub-BWP, Rumah Kepadatan Rendah, Rumah Kepadatan Sedang, Sempadan Sungai, SPU Skala Kelurahan			RT04 - RW05	10
Luas Kawasan Tidak Sesuai Rencana Pola Ruang / Bangunan Liar (Ha)	-	NILAI KUMUH Kumuh Ringan			
NILAI STRATEGIS LOKASI Lokasi tidak berada pada fungsi strategis Kota					
PERMASALAHAN UTAMA Ketidakterediaan sarana proteksi kebakaran, sarpras pengelolaan persampahan yang tidak sesuai standar, ketidakterediaan akses aman air minum, ketidakteraturan bangunan					
SOSIAL DEMOGRAFI					
Mata Pencaharian	46 kepala rumah tangga (34,59%) bekerja di bidang perdagangan/jasa. 46 kepala rumah tangga (34,59%) bekerja di industri/pabrik.				
Penghasilan Rata-Rata	81 KRT (60,90%) memiliki penghasilan di bawah UMR Kota Kediri				
Kelompok Pengelola Lingkungan	BKM/LKM Mandiri Mulia				

KONDISI FISIK

BANGUNAN GEDUNG & LEGALITAS LAHAN

- 101 unit (75,94%) tidak teratur
- 7 unit (5,26%) tidak memenuhi persyaratan teknis
- 144 bangunan (85,71%) tidak memiliki IMB.
- 25 bangunan (18,80%) tidak memiliki SHM/HGB/Surat yang diakui pemerintah

JALAN LINGKUNGAN

- Seluruh wilayah terlayani oleh jaringan jalan
- Sepanjang 361,43 meter (825,92%) jaringan jalan eksisting rusak

AIR MINUM

- 136 KK (73,12%) tidak memiliki akses terhadap air bersih yang aman (tidak berwarna, tidak berbau, dan tidak berasa)
- Semua KK memiliki akses terhadap air bersih minimal sebanyak 60 liter/orang/hari

DRAINASE LINGKUNGAN

- 0,33 hektar (6,76%) wilayah tergenangi/genangan
- Seluruh wilayah terlayani oleh saluran drainase
- Sepanjang 159,12 meter (30,84%) saluran drainase rusak

AIR LIMBAH

- 1 KK (0,54%) tidak memiliki akses terhadap sistem pengelolaan air limbah yang sesuai standar
- 40 KK (21,51%) tidak memiliki sarana dan prasarana pengelolaan air limbah yang sesuai standar

PERSAMPAHAN

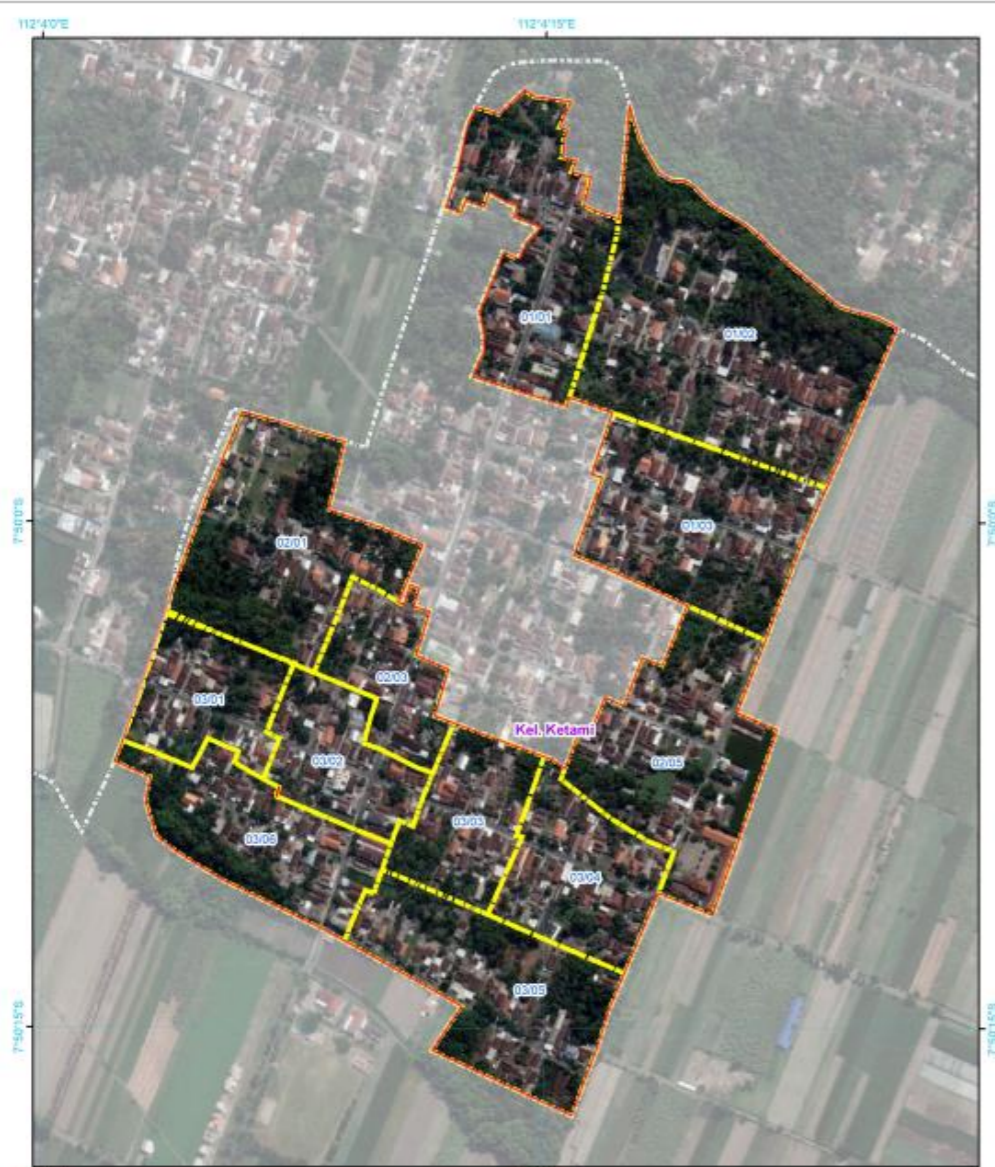
- 120 KK (64,52%) tidak memiliki akses terhadap sarana dan prasarana pengelolaan persampahan sesuai standar
- 84 KK (45,16%) tidak memiliki akses terhadap sistem pengelolaan persampahan sesuai standar

SISTEM PROTEKSI KEBAKARAN

- Semua unit memiliki akses terhadap prasarana proteksi kebakaran
- 133 unit (100%) tidak memiliki akses terhadap sarana proteksi kebakaran (APAR, kendaraan pemadam kebakaran, dan lainnya)

* <16 Tidak Kumuh; 16 - 37 Kumuh Ringan; 38 - 59 Kumuh Sedang; 60 - 80 Kumuh Berat

KAWASAN KETAMI II



PEMERINTAH KOTA KEDIRI
DINAS PERUMAHAN DAN KAWASAN PERUMAHAN
Jl. Diponegoro No. 100, Kota Kediri, Jawa Timur 64113
Telp. (0321) 422111

RENCANA Pencegahan dan Peningkatan Kualitas Perumahan Kumuh dan Permukiman Kumuh (RP2KPKP) Kota Kediri

PETA PERMUKIMAN KUMUH KAWASAN KETAMI II

INSET PETA
112°40'E 112°41'E
7°50'15"S 7°50'30"S

LEGENDA
Kawasan Ringan Kawasan Penghubung Kawasan Perumahan Kumuh

Proyeksi: Universal Transverse Mercator (UTM)
Sistem Grid: Grid Geografis dan Grid Universal Transverse Mercator
Datum Horizontal: WGS 84 - Zona 49S

SUMBER PETA
- Verifikasi Baseline Data Perumahan Kumuh Kota Kediri Tahun 2022
- Esri World Imagery Basemap



INFORMASI UMUM

GEOGRAFIS		LINGKUP KAWASAN KUMUH			
		KECAMATAN	KELURAHAN	RT - RW	NILAI*
Luas Kawasan (Ha)	28,53 Ha	Pesantren	Ketami	RT01 - RW01	16
Luas Kawasan Kumuh (Ha)	28,53 Ha			RT01 - RW02	17
Jumlah Penduduk Kawasan Kumuh	1.719 (557 KK, 450 KRT)			RT01 - RW03	20
Kepadatan Penduduk Kawasan Kumuh	61 jiwa/hektar			RT02 - RW01	21
Jumlah Bangunan Kumuh	451 unit			RT02 - RW03	21
Tipologi	Permukiman Kumuh di Dataran Rendah dan di Perbukitan			RT03 - RW01	16
Titik Koordinat	112,070550784°E; 7,83416515141°S			RT03 - RW02	23
Pola Ruang (RDTRK)	Badan Air, Badan Jalan, Perdagangan dan Jasa Skala Sub-BWP, Perkantoran, Rumah Kepadatan Sedang, Sempadan Sungai, SPU Skala Kelurahan			RT03 - RW03	19
Luas Kawasan Tidak Sesuai Rencana Pola Ruang / Bangunan Liar (Ha)	-			RT04 - RW03	19
				RT05 - RW02	18
		RT05 - RW03	20		
		RT06 - RW03	16		
SOSIAL DEMOGRAFI		NILAI KUMUH			
Mata Pencaharian	167 kepala rumah tangga (37,11%) bekerja di bidang perdagangan/jasa. 165 kepala rumah tangga (36,67%) bekerja di bidang pertanian, perkebunan, kehutanan, peternakan	Kumuh Ringan			
Penghasilan Rata-Rata	239 KRT (53,11%) memiliki penghasilan di bawah UMR Kota Kediri	NILAI STRATEGIS LOKASI			
Kegiatan Ekonomi	Ternak ikan cupang, produsen bekicot, produksi rumahan, produksi kerupuk, Rambak	Lokasi tidak berada pada fungsi strategis Kota			
Kelompok Pengelola Lingkungan	BKM/LKM Mandiri Mulia	PERMASALAHAN UTAMA			
Respon Terhadap Pembangunan	Puas	Ketidakterediaan sarana proteksi kebakaran, sistem pengelolaan persampahan tidak sesuai standar, ketidakterediaan akses aman air minum, area terkena genangan yang luas, sarpras pengelolaan persampahan yang tidak sesuai standar,			

KONDISI FISIK

BANGUNAN GEDUNG & LEGALITAS LAHAN

- 102 unit (22,62%) tidak teratur
- 90 unit (19,96%) tidak memenuhi persyaratan teknis
- 322 bangunan (71,40%) tidak memiliki IMB.
- 79 bangunan (17,52%) tidak memiliki SHM/HGB/Surat yang diakui pemerintah

AIR LIMBAH

- 16 KK (2,87%) tidak memiliki akses terhadap sistem pengelolaan air limbah yang sesuai standar
- 22 KK (3,95%) tidak memiliki sarana dan prasarana pengelolaan air limbah yang sesuai standar

JALAN LINGKUNGAN

- Seluruh wilayah terlayani oleh jaringan jalan
- Sepanjang 233,53 meter (4,32%) jaringan jalan eksisting rusak

PERSAMPAHAN

- 334 KK (59,96%) tidak memiliki akses terhadap sarana dan prasarana pengelolaan persampahan sesuai standar
- 494 KK (88,69%) tidak memiliki akses terhadap sistem pengelolaan persampahan sesuai standar

AIR MINUM

- 181 KK (32,50%) tidak memiliki akses terhadap air bersih yang aman (tidak berwarna, tidak berbau, dan tidak berasa)
- Semua KK memiliki akses terhadap air bersih minimal sebanyak 60 liter/orang/hari

SISTEM PROTEKSI KEBAKARAN

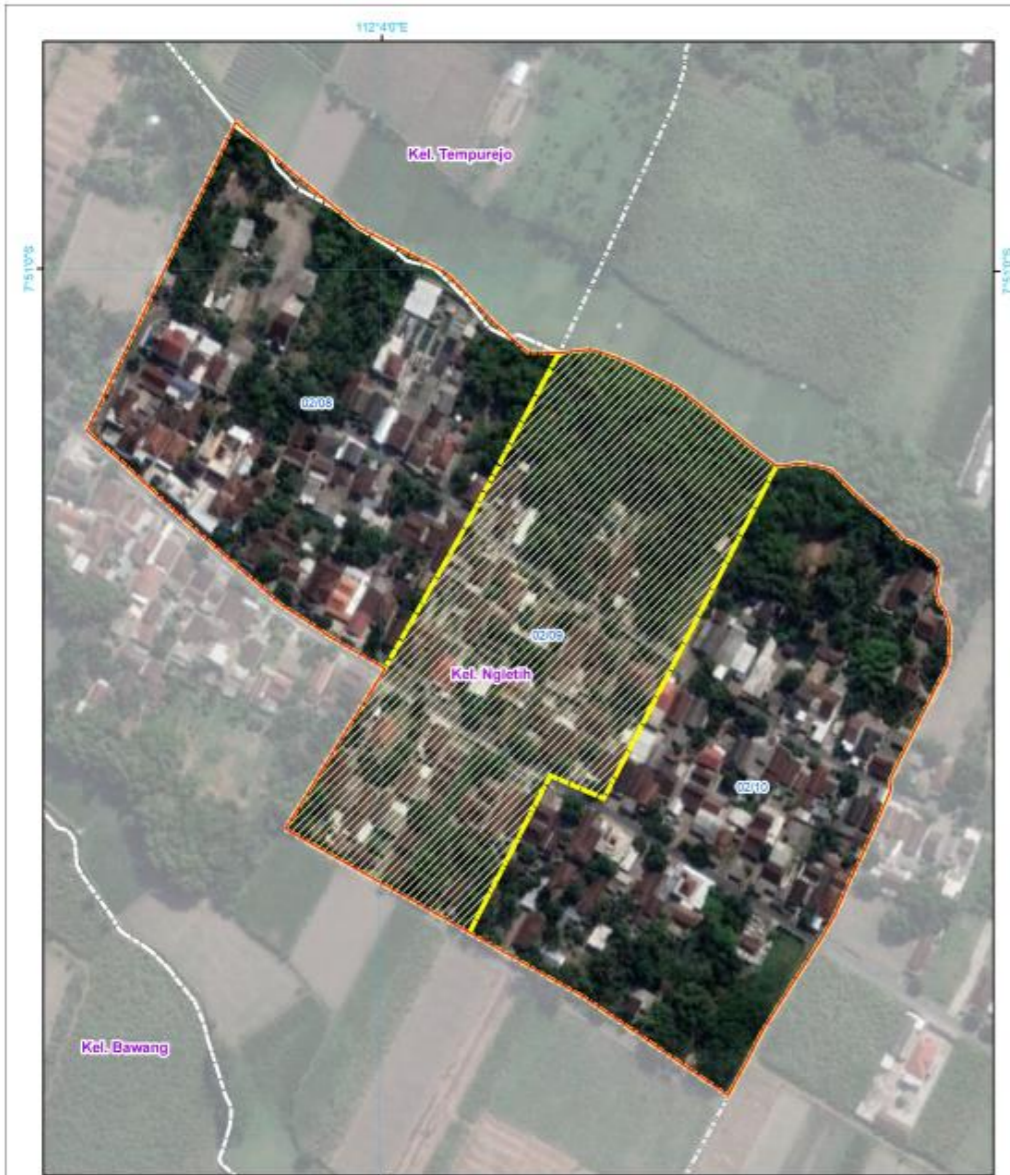
- 1 Unit (0,22%) tidak memiliki akses terhadap prasarana proteksi kebakaran
- 451 KK (100%) tidak memiliki akses terhadap sarana proteksi kebakaran (APAR, kendaraan pemadam kebakaran, dan lainnya)



DRAINASE LINGKUNGAN

- 16,41 hektar (57,52%) wilayah tergenangi genangan
- Seluruh wilayah terlayani oleh saluran drainase
- Sepanjang 604,60 meter (17,71%) saluran drainase rusak

* <16 Tidak Kumuh; 16 - 37 Kumuh Ringan; 38 - 59 Kumuh Sedang; 60 - 80 Kumuh Berat

KAWASAN NGLETIH I



 <p>PEMERINTAH KOTA KEDIRI DINAS PERUMAHAN DAN KAWASAN PEMUKIMAN Jl. Eigen (Jalan Barat) 101 B, KM. Pongol, Kec. Pongol, Kota Kediri, Jawa Timur 64111</p>	<p>INSET PETA</p> 	<p>LEGENDA</p> <ul style="list-style-type: none"> KAWASAN NGLETIH I Kawasan Ringan KAWASAN NGLETIH II Kawasan Penghubung KAWASAN NGLETIH III Kawasan Permukiman Kumuh
	<p>Proyeksi: Universal Transverse Mercator (UTM) Sistem Grid: Grid Geografis dan Grid Universal Transverse Mercator Datum Horizontal: WGS 84 - Zona 49S</p>	
	<p>SUMBER PETA</p> <ul style="list-style-type: none"> - Verifikasi Baseline Data Permukiman Kumuh Kota Kediri Tahun 2022 - Esri World Imagery Basemap 	



INFORMASI UMUM			
GEOGRAFIS		LINGKUP KAWASAN KUMUH	
Luas Kawasan (Ha)	8,13 Ha	KECAMATAN	KELURAHAN
Luas Kawasan Kumuh (Ha)	5,54 Ha		RT - RW
Jumlah Penduduk Kawasan Kumuh	388 (112 KK, 86 KRT)	Pesantren	Ngletih
Kepadatan Penduduk Kawasan Kumuh	71 jiwa/hektar		RT 08 - RW 02
Jumlah Bangunan Kumuh	86 unit		RT 10 - RW 02
Tipologi	Sebagian Permukiman Kumuh di Dataran Rendah dan di Perbukitan		RT 09 - RW 02
Titik Koordinat	112,067257494°E; 7,85136291085°S	NILAI KUMUH	
Pola Ruang (RDTRK)	Badan Air, Badan Jalan, Rumah Kepadatan Sedang, Sempadan Mata Air, Sempadan Sungai	Kumuh Ringan	
Luas Kawasan Tidak Sesuai Rencana Pola Ruang / Bangunan Liar (Ha)	-	NILAI STRATEGIS LOKASI	
		Lokasi tidak berada pada fungsi strategis Kota	
		PERMASALAHAN UTAMA	
		Sistem pengelolaan persampahan tidak sesuai standar, ketidakterediaan sarana proteksi kebakaran, ketidakterediaan prasarana proteksi kebakaran	
SOSIAL DEMOGRAFI			
Mata Pencaharian	46 kepala rumah tangga (53,49%) bekerja di bidang perdagangan/jasa. 31 kepala rumah tangga (36,05%) bekerja di bidang pertanian, perkebunan, kehutanan, peternakan		
Penghasilan Rata-Rata	23 KRT (26,74%) memiliki penghasilan di bawah UMR Kota Kediri		
Kelompok Pengelola Lingkungan	BKM/LKM Gemilang		
KONDISI FISIK			
BANGUNAN GEDUNG & LEGALITAS LAHAN		AIR LIMBAH	
<ul style="list-style-type: none"> Semua unit teratur 12 unit (13,95%) tidak memenuhi persyaratan teknis 86 bangunan (100,00%) tidak memiliki IMB. 1 bangunan (1,16%) tidak memiliki SHM/HGB/Surat yang diakui pemerintah 		<ul style="list-style-type: none"> 8 KK (7,14%) tidak memiliki akses terhadap sistem pengelolaan air limbah yang sesuai standar 8 KK (7,14%) tidak memiliki sarana dan prasarana pengelolaan air limbah yang sesuai standar 	
JALAN LINGKUNGAN		PERSAMPAHAN	
<ul style="list-style-type: none"> Seluruh wilayah terlayani oleh jaringan jalan dalam kondisi baik/gan jalan eksisting rusak 		<ul style="list-style-type: none"> Semua KK memiliki akses terhadap sarana dan prasarana pengelolaan persampahan sesuai standar 112 KK (100,00%) tidak memiliki akses terhadap sistem pengelolaan persampahan sesuai standar 	
AIR MINUM		SISTEM PROTEKSI KEBAKARAN	
<ul style="list-style-type: none"> 39 KK (34,82%) tidak memiliki akses terhadap air bersih yang aman (tidak berwarna, tidak berbau, dan tidak berasa) Semua KK memiliki akses terhadap air bersih minimal sebanyak 60 liter/orang/hari 		<ul style="list-style-type: none"> 86 unit (100,00%) tidak memiliki akses terhadap prasarana proteksi kebakaran 86 unit (100,00%) tidak memiliki akses terhadap sarana proteksi kebakaran (APAR, kendaraan pemadam kebakaran, dan lainnya) 	
DRAINASE LINGKUNGAN			
<ul style="list-style-type: none"> Seluruh wilayah terlayani oleh saluran drainase dengan kondisi baik 			

* <16 Tidak Kumuh; 16 - 37 Kumuh Ringan; 38 - 59 Kumuh Sedang; 60 - 80 Kumuh Berat

KAWASAN NGLETIH II



<p>PEMERINTAH KOTA KEDIRI DINAS PERUMAHAN DAN KAWASAN PEMUKIMAN Jl. Engking Iman Suraji 141 B, Kali Tanggul, Mko, Plosoarjo, Kec. Kidal, Kota Kediri 64111</p>	<p>INSET PETA</p>	<p>LEGENDA</p> <ul style="list-style-type: none"> ■ Kumuh Ringan ■ Kawasan Penghubung ■ Kawasan Perumahan Kumuh
	<p>RENCANA PENCEGAHAN DAN PENINGKATAN KUALITAS PERUMAHAN KUMUH DAN PERMUKIMAN KUMUH (RP2KPKPK) KOTA KEDIRI</p>	
	<p>PETA PERMUKIMAN KUMUH KAWASAN NGLETIH II</p>	



INFORMASI UMUM			
GEOGRAFIS			
Luas Kawasan (Ha)	8,14 Ha		
Luas Kawasan Kumuh (Ha)	5,39 Ha		
Jumlah Penduduk Kawasan Kumuh	397 (132 KK, 107 KRT)		
Kepadatan Penduduk Kawasan Kumuh	74 jiwa/hektar		
Jumlah Bangunan Kumuh	107 unit		
Tipologi	Permukiman Kumuh di Dataran Rendah		
Titik Koordinat	112,057871719°E; 7,84958778673°S		
Pola Ruang (RDTRK)	Badan Air, Badan Jalan, Perdagangan dan Jasa Skala Sub-BWP, Perkantoran, Rumah Kepadatan Sedang, Sempadan Sungai, SPU Skala Kelurahan		
Luas Kawasan Tidak Sesuai Rencana Pola Ruang / Bangunan Liar (Ha)	Beberapa bangunan di area seluas 0,01 Ha berada di Kawasan Lahan Sawah Dilindungi		
LINGKUP KAWASAN KUMUH			
KECAMATAN	KELURAHAN	RT - RW	NILAI*
Pesantren	Ngletih	RT 02 - RW 01	20
		RT 04 - RW 01	21
		RT 06 - RW 01	19
		RT 03 - RW 01	13
		RT 05 - RW 01	11
NILAI KUMUH			
Kumuh Ringan			
NILAI STRATEGIS LOKASI			
Lokasi tidak berada pada fungsi strategis Kota			
PERMASALAHAN UTAMA			
Sistem pengelolaan persampahan tidak sesuai standar, ketidakterediaan sarana proteksi kebakaran, ketidakterediaan akses dan air minum			



SOSIAL DEMOGRAFI	
Mata Pencaharian	84 kepala rumah tangga (78,50%) bekerja di bidang perdagangan/jasa. 13 kepala rumah tangga (12,15%) bekerja di bidang pertanian, perkebunan, kehutanan, peternakan
Penghasilan Rata-Rata	89 KRT (83,18%) memiliki penghasilan di bawah UMR Kota Kediri
Kelompok Pengelola Lingkungan	BKM/LKM Gemilang

KONDISI FISIK	
BANGUNAN GEDUNG & LEGALITAS LAHAN	<ul style="list-style-type: none"> 20 unit (18,69%) tidak teratur 43 unit (40,19%) tidak memenuhi persyaratan teknis 78 bangunan (72,90%) tidak memiliki IMB. 42 bangunan (39,25%) tidak memiliki SHM/HGB/Surat yang diakui pemerintah
AIR LIMBAH	<ul style="list-style-type: none"> 41 KK (31,06%) tidak memiliki akses terhadap sistem pengelolaan air limbah yang sesuai standar 41 KK (31,06%) tidak memiliki sarana dan prasarana pengelolaan air limbah yang sesuai standar
JALAN LINGKUNGAN	<ul style="list-style-type: none"> Seluruh wilayah terlayani oleh jaringan jalan Sepanjang 100 meter (7,02%) jalan eksisting rusak
PERSAMPAHAN	<ul style="list-style-type: none"> 50 KK (37,88%) tidak memiliki akses terhadap sarana dan prasarana pengelolaan persampahan sesuai standar 131 KK (99,24%) tidak memiliki akses terhadap sistem pengelolaan persampahan sesuai standar
AIR MINUM	<ul style="list-style-type: none"> 93 KK (70,45%) tidak memiliki akses terhadap air bersih yang aman (tidak berwarna, tidak berbau, dan tidak berasa) 3 KK (2,27%) tidak memiliki akses terhadap air bersih minimal sebanyak 60 liter/orang/hari
SISTEM PROTEKSI KEBAKARAN	<ul style="list-style-type: none"> Semua unit memiliki akses terhadap prasarana proteksi kebakaran 107 unit (100,00%) tidak memiliki akses terhadap sarana proteksi kebakaran (APAR, kendaraan pemadam kebakaran, dan lainnya)
DRAINASE LINGKUNGAN	<ul style="list-style-type: none"> 70 meter (47,46%) wilayah tidak terlayani oleh saluran drainase

* <16 Tidak Kumuh; 16 - 37 Kumuh Ringan; 38 - 59 Kumuh Sedang; 60 - 80 Kumuh Berat

KAWASAN TEMPUREJO I



 <p>PEMERINTAH KOTA KEDIRI DINAS PERUMAHAN DAN KAWASAN PEMUKIMAN Jl. Engkuh Imam Darmo No. 5, Kot. Bangsal, Kec. Pongor, Kediri 64114 - Jawa Timur 64114</p>	<p>INSET PETA</p> 	<p>LEGENDA</p> <ul style="list-style-type: none"> ■ Kumuh Ringan ■ Kawasan Penghubung ■ Kawasan Pemukiman Kumuh
	<p>RENCANA PENGELOMPOKAN DAN PENINGKATAN KUALITAS PERUMAHAN KUMUH DAN PERMUKIMAN KUMUH (RP2KPKPK) KOTA KEDIRI</p>	
	<p>PETA PERMUKIMAN KUMUH KAWASAN TEMPUREJO I</p>	



INFORMASI UMUM

GEOGRAFIS		LINGKUP KAWASAN KUMUH			
Luas Kawasan (Ha)	6.92 Ha	KECAMATAN	KELURAHAN	RT - RW	NILAI*
Luas Kawasan Kumuh (Ha)	6.92 Ha	Pesantren	Tempurejo	RT 06 - RW 02	20
Jumlah Penduduk Kawasan Kumuh	699 (238 KK, 182 RT)			RT 09 - RW 03	16
Kepadatan Penduduk Kawasan Kumuh	101 jiwa/hektar			RT 10 - RW 03	25
Jumlah Bangunan Kumuh	187 unit			RT 11 - RW 04	16
Tipologi	Sebagian Permukiman Kumuh di Dataran Rendah, Sebagian Permukiman Kumuh di Perbukitan	NILAI KUMUH			
Titik Koordinat	112,064514035°E; 7,84315043409°S	Kumuh Ringan			
Pola Ruang (RDTRK)	Badan Air, Badan Jalan, Perdagangan dan Jasa Skala Sub-BWP, Perikanan Budi Daya, Perkantoran, Rumah Kepadatan Rendah, Rumah Kepadatan Sedang, Sempadan Sungai, SPU Skala Kelurahan	NILAI STRATEGIS LOKASI			
Luas Kawasan Tidak Sesuai Rencana Pola Ruang / Bangunan Liar (Ha)	-	Lokasi tidak berada pada fungsi strategis Kota			
SOSIAL DEMOGRAFI					
Mata Pencaharian	88 KRT (48,35%) bekerja di bidang perdagangan/jasa. 42 KRT (23,08%) bekerja di bidang industri/pabrik.	PERMASALAHAN UTAMA			
Penghasilan Rata-Rata	92 KRT (50,55%) memiliki upah di bawah UMR Kota Kediri	Sistem pengelolaan persampahan tidak sesuai standar, ketidakterediaan sarana proteksi kebakaran, ketidakterediaan akses dan air minum			
Kelompok Pengelola Lingkungan	BKM/LKM Kharisma				
Respon Terhadap Pembangunan	Biasa saja				

KONDISI FISIK

BANGUNAN GEDUNG & LEGALITAS LAHAN

- 38 unit (20,32%) tidak teratur
- 72 unit (38,50%) tidak memenuhi persyaratan teknis
- 187 bangunan (100,00%) tidak memiliki IMB.
- 51 bangunan (27,27%) tidak memiliki SHM/HGB/Surat yang diakui pemerintah

AIR LIMBAH

- 10 KK (4,20%) tidak memiliki akses terhadap sistem pengelolaan air limbah yang sesuai standar
- 13 KK (5,46%) tidak memiliki sarana dan prasarana pengelolaan air limbah yang sesuai standar

JALAN LINGKUNGAN

- 30 meter (4,95%) wilayah tidak terlayani oleh jaringan jalan

PERSAMPAHAN

- Semua KK memiliki akses terhadap sarana dan prasarana pengelolaan persampahan sesuai standar
- 216 KK (90,76%) tidak memiliki akses terhadap sistem pengelolaan persampahan sesuai standar

AIR MINUM

- 120 KK (50,42%) tidak memiliki akses terhadap air bersih yang aman (tidak berwarna, tidak berbau, dan tidak berasa)
- Semua KK memiliki akses terhadap air bersih minimal sebanyak 60 liter/orang/hari

SISTEM PROTEKSI KEBAKARAN

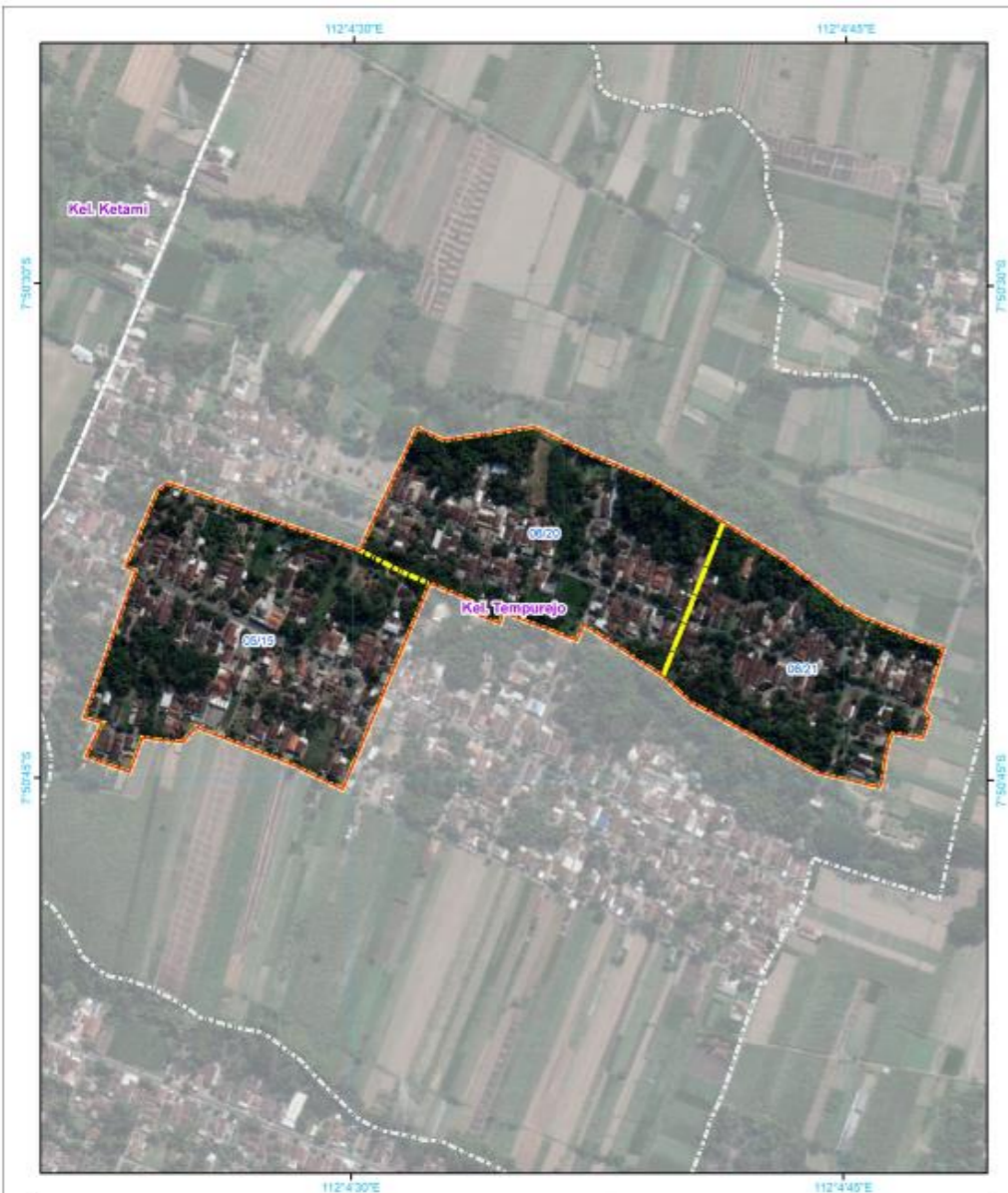
- 187 unit (100,00%) tidak memiliki akses terhadap prasarana proteksi kebakaran
- 5 unit (2,67%) tidak memiliki akses terhadap sarana proteksi kebakaran (APAR, kendaraan pemadam kebakaran, dan lainnya)

DRAINASE LINGKUNGAN

- Seluruh area terlayani oleh saluran drainase
- Sepanjang 252,55 meter (46,94%) saluran drainase eksisting rusak

* <16 Tidak Kumuh; 16 - 37 Kumuh Ringan; 38 - 59 Kumuh Sedang; 60 - 80 Kumuh Berat

KAWASAN TEMPUREJO II



PEMERINTAH KOTA KEDIRI
DINAS PERUMAHAN DAN KAWASAN PEMUKIMAN
Jl. Dagoan Mekar Selatan I No. 5, Air Dagaq, Kec. Ploso, Kota Kediri, Jawa Timur 64117

RENCANA Pencegahan dan Peningkatan Kualitas Perumahan Kumuh dan Permukiman Kumuh (RP2KPKPK) Kota Kediri

PETA PERMUKIMAN KUMUH KAWASAN TEMPUREJO II

INSET PETA
112°43'00"E 112°44'00"E 112°45'00"E
7°50'00"S 7°50'45"S

LEGENDA
Kumuh Ringan Kumuh Sedang Kumuh Berat Kawasan Permukiman Kumuh

SKALA 1:3.187

Proyeksi: Universal Transverse Mercator (UTM)
Sistem Grid: Grid Geografi dan Grid Universal Transverse Mercator
Datum Horizontal: WGS 84 - Zona 49S

SUMBER PETA
- Verifikasi Baseline Data Permukiman Kumuh Kota Kediri Tahun 2022
- Esri World Imagery Swemip



INFORMASI UMUM

GEOGRAFIS	
Luas Kawasan (Ha)	14,09 Ha
Luas Kawasan Kumuh (Ha)	14,09 Ha
Jumlah Penduduk Kawasan Kumuh	687 (221 KK, 190 KRT)
Kepadatan Penduduk Kawasan Kumuh	74 jiwa/hektar
Jumlah Bangunan Kumuh	190 unit
Tipologi	Sebagian Permukiman Kumuh di Dataran Rendah, Sebagian Permukiman Kumuh di Perbukitan
Titik Koordinat	112,076114012°E; 7,8444188169°S
Pola Ruang (RDTRK)	Badan Air, Badan Jalan, Rumah Kepadatan Rendah, Rumah Kepadatan Sedang, Sempadan Sungai, SPU Skala Kelurahan
Luas Kawasan Tidak Sesuai Rencana Pola Ruang / Bangunan Liar (Ha)	-

SOSIAL DEMOGRAFI	
Mata Pencaharian	92 KRT (48,42%) bekerja di bidang perdagangan/jasa. 57 KRT (30,00%) bekerja di bidang pertanian, perkebunan, kehutanan, peternakan.
Penghasilan Rata-Rata	128 KRT (67,37%) memiliki upah di bawah UMR Kota Kediri
Kelompok Pengelola Lingkungan	BKM/LKM Kharisma
Respon Terhadap Pembangunan	Biasa saja

LINGKUP KAWASAN KUMUH			
KECAMATAN	KELURAHAN	RT - RW	NILAI*
Pesantren	Tempurejo	RT 15 - RW 05	19
		RT 20 - RW 06	16
		RT 21 - RW 06	16

NILAI KUMUH	
Tidak Kumuh	
NILAI STRATEGIS LOKASI	
Lokasi berada pada fungsi strategis Kota sebagai Pusat Lingkungan	
PERMASALAHAN UTAMA	
Sistem pengelolaan persampahan tidak sesuai standar teknis, prasarana dan sarana persampahan tidak sesuai persyaratan teknis	

KONDISI FISIK

BANGUNAN GEDUNG & LEGALITAS LAHAN

- Semua teratur
- 42 unit (22,11%) tidak memenuhi persyaratan teknis
- 190 bangunan (100,00%) tidak memiliki IMB.
- 48 bangunan (25,26%) tidak memiliki SHM/HGB/Surat yang diakui pemerintah

AIR LIMBAH

- Semua KK memiliki akses terhadap sistem pengelolaan air limbah yang sesuai standar
- 22 KK (9,95%) tidak memiliki sarana dan prasarana pengelolaan air limbah yang sesuai standar

JALAN LINGKUNGAN

- Semua wilayah terlayani oleh jalan

PERSAMPAHAN

- 221 KK (100,00%) tidak memiliki akses terhadap sarana dan prasarana pengelolaan persampahan sesuai standar
- 213 KK (96,38%) tidak memiliki akses terhadap sistem pengelolaan persampahan sesuai standar

AIR MINUM

- 95 KK (42,99%) tidak memiliki akses terhadap air bersih yang aman (tidak berwarna, tidak berbau, dan tidak berasa)
- Semua KK memiliki akses terhadap air bersih minimal sebanyak 60 liter/orang/hari

SISTEM PROTEKSI KEBAKARAN

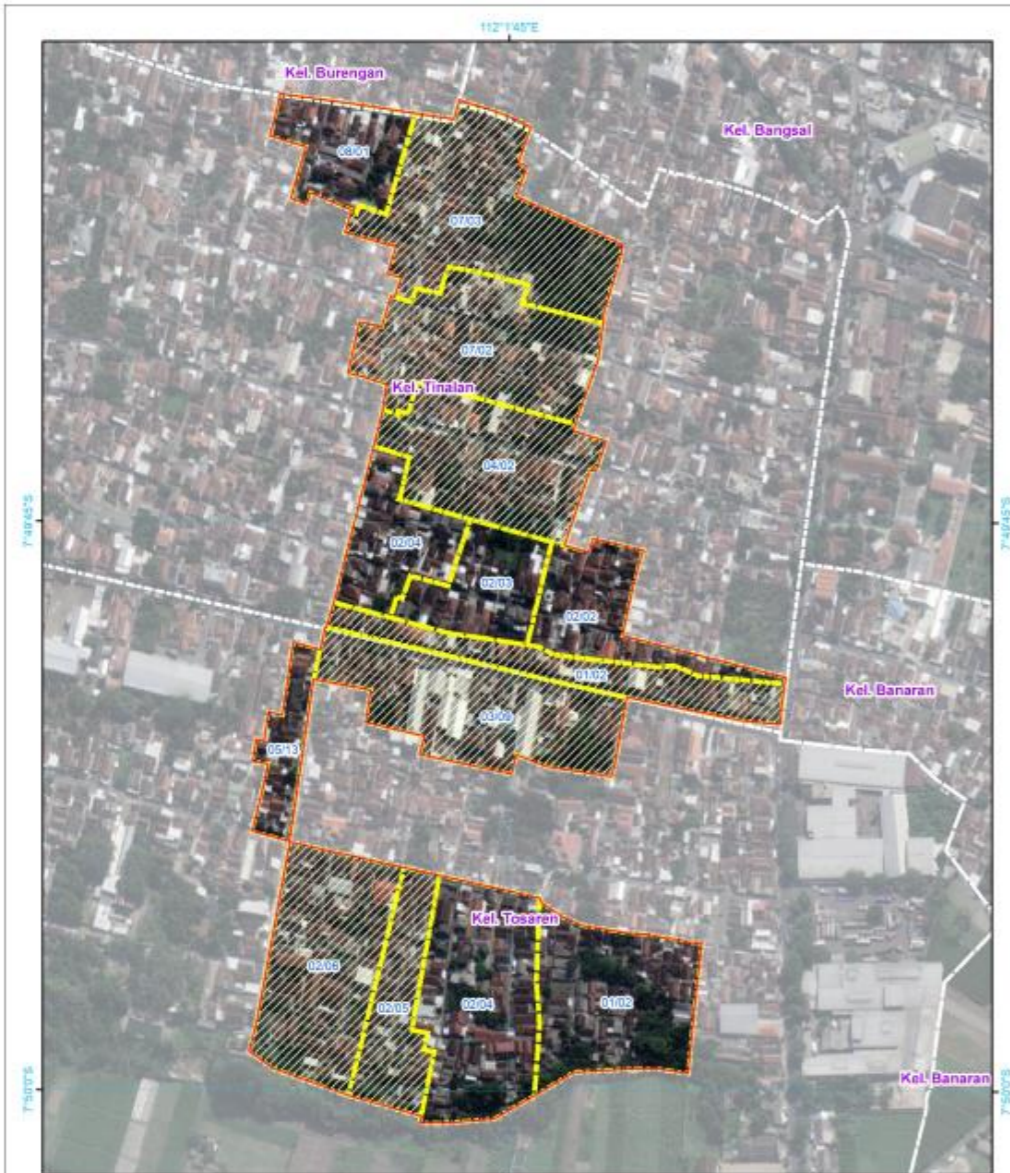
- Semua unit memiliki akses terhadap prasarana proteksi kebakaran
- Semua unit memiliki akses terhadap sarana proteksi kebakaran (APAR, kendaraan pemadam kebakaran, dan lainnya)

DRAINASE LINGKUNGAN

- Seluruh area terlayani oleh saluran drainase

* <16 Tidak Kumuh; 16 - 37 Kumuh Ringan; 38 - 59 Kumuh Sedang; 60 - 80 Kumuh Berat

KAWASAN TINALAN TOSAREN



INFORMASI UMUM			
GEOGRAFIS		LINGKUP KAWASAN KUMUH	
Luas Kawasan (Ha)	17,16 Ha	KECAMATAN	Tinalan
Luas Kawasan Kumuh (Ha)	6,87 Ha	KELURAHAN	Tosaren
Jumlah Penduduk Kawasan Kumuh	1031 (293 KRT, 335 KK)	RT - RW	RT01 - RW08 RT02 - RW02 RT03 - RW02 RT04 - RW02 RT02 - RW01 RT02 - RW04 RT02 - RW07 RT03 - RW07 RT 02 - RW 01 RT 04 - RW 02 RT 13 - RW 05 RT09 - RW03 RT05 - RW02 RT06 - RW02
Kepadatan Penduduk Kawasan Kumuh	151 jiwa/hektar	NILAI*	21 16 20 18 10 10 10 10 17 16 18 15 15 11
Jumlah Bangunan Kumuh	293 unit	NILAI KUMUH	
Tipologi	Sebagian Permukiman Kumuh di Dataran Rendah dan di Perbukitan	Tidak Kumuh	
Titik Koordinat	112,028857755°E; 7,83004925225°S	NILAI STRATEGIS LOKASI	
Pola Ruang (RDTRK)	Badan Air, Badan Jalan, Perdagangan dan Jasa Skala BWP, Perikanan Budi Daya, Perkantoran, Rumah Kepadatan Rendah, Rumah Kepadatan Sedang, Rumah Kepadatan Tinggi, Sempadan Sungai, SPU Skala Kelurahan	Lokasi berada pada fungsi strategis Kota sebagai Pusat Lingkungan	
Luas Kawasan Tidak Sesuai Rencana Pola Ruang / Bangunan Liar (Ha)	-	PERMASALAHAN UTAMA	
SOSIAL DEMOGRAFI		Ketidakterediaan Sarana Proteksi Kebakaran, ketidakterediaan Akses Air minum yang aman	
Mata Pencaharian	209 KRT (71,33%) bekerja di bidang perdagangan/jasa. 44 KRT (15,02%) bekerja sebagai pegawai pemerintah.		
Penghasilan Rata-Rata	Sekitar 89 KRT atau 30,38% memiliki penghasilan di bawah UMR Kota Kediri		
Kelompok Pengelola Lingkungan	<ul style="list-style-type: none"> BKM/LKM Makmur Sejahtera BKM/LKM Mitra Rakyat 		

KONDISI FISIK	
BANGUNAN GEDUNG & LEGALITAS LAHAN	AIR LIMBAH
<ul style="list-style-type: none"> 54 unit (18,43%) tidak teratur 44 unit (15,02%) tidak memenuhi persyaratan teknis 197 bangunan (67,24%) tidak memiliki IMB. 4 unit (1,37%) tidak memiliki SHM/HGB/Surat yang diakui pemerintah 	<ul style="list-style-type: none"> 4 KK (1,19%) memiliki akses terhadap sistem pengelolaan air limbah yang sesuai standar 5 KK (1,49%) tidak memiliki sarana dan prasarana pengelolaan air limbah yang sesuai standar
JALAN LINGKUNGAN	PERSAMPAHAN
<ul style="list-style-type: none"> Seluruh wilayah terlayani oleh jaringan jalan Sepanjang 550 meter (22,93%) jalan eksisting rusak 	<ul style="list-style-type: none"> 165 KK (49,25%) memiliki akses terhadap sarana dan prasarana pengelolaan persampahan sesuai standar 149 KK (44,48%) tidak memiliki akses terhadap sistem pengelolaan persampahan sesuai standar
AIR MINUM	SISTEM PROTEKSI KEBAKARAN
<ul style="list-style-type: none"> 304 KK (90,75%) tidak memiliki akses terhadap air bersih yang aman (tidak berwarna, tidak berbau, dan tidak berasa) 2 KK (0,60%) tidak memiliki akses terhadap air bersih minimal sebanyak 60 liter/orang/hari 	<ul style="list-style-type: none"> Semua unit memiliki akses terhadap prasarana proteksi kebakaran 293 unit (100,00%) tidak memiliki akses terhadap sarana proteksi kebakaran (APAR, kendaraan pemadam kebakaran, dan lainnya)
DRAINASE LINGKUNGAN	
<ul style="list-style-type: none"> Sepanjang 80 meter wilayah (5,45%) tidak terlayani oleh saluran drainase Sepanjang 175 meter (12,60%) drainase eksisting rusak 	

PEMERINTAH KOTA KEDIRI
DINAS PERUMAHAN DAN KAWASAN PEMUKIMAN
Rencana Pencegahan dan Peningkatan Kualitas Perumahan Kumuh dan Permukiman Kumuh (RP2KPKK) Kota Kediri

PETA PERMUKIMAN KUMUH KAWASAN TINALAN TOSAREN

INSET PETA
112°145'E
7°49'50"S

LEGENDA
 - Kumuh Ringan
 - Kawasan Penghubung
 - Kawasan Permukiman Kumuh

SUMBER PETA
 - Verifikasi Baseline Data Permukiman Kumuh Kota Kediri Tahun 2022
 - Citra World Imagery Satmap



* <16 Tidak Kumuh; 16 - 37 Kumuh Ringan; 38 - 59 Kumuh Sedang; 60 - 80 Kumuh Berat

C. RENCANA AKSI PROGRAM PENCEGAHAN SKALA PERKOTAAN

NO	KODE	PROGRAM DAN KEGIATAN PENCEGAHAN	VOLUME	SATUAN	HARGA SATUAN (RP)	TOTAL BIAYA (RP)	TAHUN					SUMBER PENDANAAN	PENANGGUNG JAWAB
							2023	2024	2025	2026	2027		
1	BANGUNAN GEDUNG												
	01 03 08	PROGRAM PENATAAN BANGUNAN GEDUNG			-								
	1 03 08 2.01 01	Penyelenggaraan Penerbitan Ijin Mendirikan Bangunan (IMB), Sertifikat Laik Fungsi (SLF), peran Tenaga Ahli Bangunan Gedung (TABG), Pendataan Bangunan Gedung, serta Implementasi SIMBG	5	Dokumen	Rp304.332.009,60	Rp1.521.660.048	Rp300.000.000	Rp307.500.000	Rp301.231.260	Rp304.720.016	Rp308.208.772	APBD Kota	• DPU&PR
	01 03 09	PROGRAM PENATAAN BANGUNAN DAN LINGKUNGANNYA			-								
	1 03 09 2.01 01	Penyusunan Rencana, Kebijakan, Strategi dan Teknis Sistem Penataan Bangunan dan Lingkungan di Kabupaten/Kota	46	Dokumen	Rp52.456.284,13	Rp2.412.989.070	Rp400.530.930	Rp537.309.070	Rp468.920.000	Rp537.309.070	Rp468.920.000	APBD Kota	• DPKP
	01 03 12	PROGRAM PENYELENGGARAAN PENATAAN RUANG			-								
	1 03 12 2.01 04	Sosialisasi Kebijakan dan Peraturan Perundang-undangan Bidang Penataan Ruang	5	Dokumen	Rp312.420.510,00	Rp1.562.102.550	Rp252.060.000	Rp258.361.500	Rp312.608.000	Rp350.560.350	Rp388.512.700	APBD Kota	• DPU&PR • DPMPTSP • BPN
	1 03 12 2.02 03	Peningkatan Peran Masyarakat dalam Penataan Ruang	5	Dokumen	Rp230.405.438,40	Rp1.152.027.192	Rp214.246.313	Rp222.325.876	Rp230.405.438	Rp238.485.001	Rp246.564.564	Swadaya masyarakat	• DPU&PR
	1 03 12 2.03 02	Sistem Informasi Penataan Ruang	5	Dokumen	Rp124.170.833,33	Rp620.854.167	Rp115.458.333	Rp119.814.583	Rp124.170.833	Rp128.527.083	Rp132.883.333	APBD Kota	• DPU&PR
	01 04 02	PROGRAM PENGEMBANGAN PERUMAHAN			-								
	1 04 02 2.01 01	Identifikasi Perumahan di Lokasi Rawan Bencana atau Terkena Relokasi Program Kabupaten/Kota	1	Dokumen	Rp75.000.000,00	Rp75.000.000					Rp75.000.000	APBD Kota	• DPKP • BPBD
	01 04 03	PROGRAM KAWASAN PERMUKIMAN			-								
	1 04 03 2.02 03	Pembentukan/Pembinaan Kelompok Swadaya Masyarakat di Permukiman Kumuh	5	Laporan	Rp367.770.000,00	Rp1.838.850.000	Rp367.770.000	Rp367.770.000	Rp367.770.000	Rp367.770.000	Rp367.770.000	APBD Kota	• DPKP • Tokoh Masyarakat
	1 04 03 2.02 04	Penyadaran Publik Pencegahan Tumbuh dan Berkembangnya Permukiman Kumuh	5	Laporan	Rp120.000.000,00	Rp600.000.000	Rp120.000.000	Rp120.000.000	Rp120.000.000	Rp120.000.000	Rp120.000.000	APBD Kota	• DPKP • Tokoh Masyarakat
	1 04 03 2.02 09	Peningkatan Kesadaran Keluarga dalam Mewujudkan Rumah Sehat dan Layak Huni Serta Kesadaran Hukum Tentang Kepemilikan Rumah	43	Kelompok Masyarakat	Rp34.883.720,93	Rp1.500.000.000	Rp250.000.000	Rp275.000.000	Rp300.000.000	Rp325.000.000	Rp350.000.000	APBD Kota	• DPKP • Tokoh Masyarakat
	01 04 04	PROGRAM PERUMAHAN DAN KAWASAN PERMUKIMAN KUMUH			-								
	1 04 04 2.01 01	Perbaikan Rumah Tidak Layak Huni untuk Pencegahan Terhadap Tumbuh dan Berkembangnya Permukiman Kumuh di Luar Kawasan Permukiman Kumuh dengan Luas di Bawah 10	1001	Unit Rumah	Rp35.276.097,15	Rp35.311.373.243	Rp5.513.983.250	Rp6.065.381.575	Rp6.877.666.700	Rp7.910.669.473	Rp8.943.672.245	APBD Kota	• DPKP • DPU&PR

NO	KODE	PROGRAM DAN KEGIATAN PENCEGAHAN	VOLUME	SATUAN	HARGA SATUAN (RP)	TOTAL BIAYA (RP)	TAHUN					SUMBER PENDANAAN	PENANGGUNG JAWAB
							2023	2024	2025	2026	2027		
	01 03 06	PROGRAM PENGELOLAAN DAN PENGEMBANGAN SISTEM DRAINASE			-								
	1 03 06 2.01 04	Pembinaan Teknik Sistem Drainase Lingkungan	43	Kelompok Masyarakat	Rp35.721.773,26	Rp1.536.036.250	Rp285.661.750	Rp296.434.500	Rp307.207.250	Rp317.980.000	Rp328.752.750	APBD Kota	• DPU&PR
	1 03 06 2.01 09	Operasi dan Pemeliharaan Sistem Drainase	66156,728	M	Rp212.276,71	Rp14.043.532.500	Rp2.369.000.000	Rp2.428.225.000	Rp2.875.225.000	Rp3.082.102.500	Rp3.288.980.000	APBD Kota	• DPU&PR • Masyarakat
5	AIR LIMBAH				-								
	01 03 05	PROGRAM PENGELOLAAN DAN PENGEMBANGAN SISTEM AIR LIMBAH			-								
	1 03 05 2.01 07	Pembinaan Teknik Pengelolaan Air Limbah Domestik	43	Kelompok Masyarakat	Rp4.917.151,16	Rp211.437.500	Rp39.212.500	Rp40.750.000	Rp42.287.500	Rp43.825.000	Rp45.362.500	APBD Kota	• DPU&PR
	1 03 05 2.01 08	Sosialisasi dan Pemberdayaan Masyarakat terkait Penyediaan Sistem Pengelolaan Air Limbah Domestik	43	Kelompok Masyarakat	Rp4.917.151,16	Rp211.437.500	Rp39.212.500	Rp40.750.000	Rp42.287.500	Rp43.825.000	Rp45.362.500	APBD Kota	• DPU&PR • Tokoh Masyarakat
	1 03 05 2.01 09	Pengembangan SDM dan Kelembagaan Pengelolaan Air Limbah Domestik	43	Kelompok Masyarakat	Rp5.886.716,09	Rp253.128.792	Rp50.000.000	Rp51.250.000	Rp51.250.790	Rp50.626.264	Rp50.001.738	APBD Kota	• DPU&PR • Tokoh Masyarakat
	1 03 05 2.01 10	Operasi dan Pemeliharaan Sistem Pengelolaan Air Limbah Domestik	46	Unit	Rp42.061.163,74	Rp1.934.813.532	Rp325.000.000	Rp333.125.000	Rp395.625.215	Rp425.562.844	Rp455.500.473	APBD Kota	• DPU&PR • Masyarakat
6	PERSAMPAHAN				-								
	01 03 04	PROGRAM PENGEMBANGAN SISTEM DAN PENGELOLAAN PERSAMPAHAN REGIONAL			-								
	1 03 04 2.01 07	Pembinaan Teknik Pengelolaan Infrastruktur Persampahan	43	Kelompok Masyarakat	Rp43.316.593,41	Rp1.862.613.517	Rp375.031.477	Rp373.777.090	Rp372.522.703	Rp371.268.317	Rp370.013.930	APBD Kota	• DPU&PR • DLHKP • Tokoh Masyarakat
	1 03 04 2.01 08	Sosialisasi dan Pemberdayaan Masyarakat dalam Rangka Penyediaan Sarana TPA/TPST/SPA/TPS-3R/TPS	43	Kelompok Masyarakat	Rp43.316.593,41	Rp1.862.613.517	Rp375.031.477	Rp373.777.090	Rp372.522.703	Rp371.268.317	Rp370.013.930	APBD Kota	• DPU&PR • DLHKP • Tokoh Masyarakat
7	SISTEM PROTEKSI KEBAKARAN				-								
	01 05 04	PROGRAM PENCEGAHAN, PENANGGULANGAN, PENYELAMATAN KEBAKARAN DAN PENYELAMATAN NON KEBAKARAN			-								
	1 05 04 2.01 01	Pencegahan Kebakaran dalam Daerah Kabupaten/Kota	5	Dokumen	Rp92.162.175,00	Rp460.810.875	Rp85.698.525	Rp88.930.350	Rp92.162.175	Rp95.394.000	Rp98.625.825	APBD Kota	• BPBD • Satpol PP • Masyarakat
	1 05 04 2.01 06	Pengadaan Sarana dan Prasarana Pencegahan, Penanggulangan Kebakaran dan Alat Pelindung Diri	46	Unit	Rp10.017.627,72	Rp460.810.875	Rp85.698.525	Rp88.930.350	Rp92.162.175	Rp95.394.000	Rp98.625.825	APBD Kota	• BPBD • Satpol PP
	1 05 04 2.01 10	Pelatihan Keluarga Tanggap Bencana Rumah Tangga	43	Kelompok Masyarakat	Rp23.219.152,72	Rp998.423.567	Rp185.680.138	Rp192.682.426	Rp199.684.713	Rp206.687.001	Rp213.689.289	APBD Kota	• BPBD • Satpol PP • Tokoh Masyarakat
	1 05 04 2.04 01	Pemberdayaan Masyarakat dalam Pencegahan dan Penanggulangan Kebakaran Melalui Sosialisasi dan Edukasi Masyarakat	43	Kelompok Masyarakat	Rp1.786.088,77	Rp76.801.817	Rp14.283.088	Rp14.821.726	Rp15.360.363	Rp15.899.001	Rp16.437.639	APBD Kota	• BPBD • Satpol PP • Masyarakat
	1 05 04	Pembentukan dan Pembinaan	46	Desa/	Rp21.704.860,15	Rp998.423.567	Rp185.680.138	Rp192.682.426	Rp199.684.713	Rp206.687.001	Rp213.689.289	APBD Kota	• BPBD

NO	KODE	PROGRAM DAN KEGIATAN PENCEGAHAN	VOLUME	SATUAN	HARGA SATUAN (RP)	TOTAL BIAYA (RP)	TAHUN					SUMBER PENDANAAN	PENANGGUNG JAWAB
							2023	2024	2025	2026	2027		
	2.04 02	Relawan Pemadam Kebakaran		Kelurahan									• Satpol PP
Total						Rp128.023.597.222	Rp23.475.303.643	Rp25.153.991.233	Rp25.399.921.374	Rp26.452.030.204	Rp27.542.360.893		

D. MEMORANDUM PROGRAM PENCEGAHAN TERHADAP TUMBUH DAN BERKEMBANGNYA PERUMAHAN KUMUH DAN PERKOTAAN KUMUH

NO	KODE	PROGRAM DAN KEGIATAN PENCEGAHAN	VOLUME	SATUAN	INDIKASI KEBUTUHAN BIAYA PER TAHUN					SUMBER PENDANAAN PEMBIAYAAN		PENANGGUNG JAWAB
					2023	2024	2025	2026	2027	APBD KOTA	MASYARAKAT	
1		BANGUNAN GEDUNG										
	01 03 08	PROGRAM PENATAAN BANGUNAN GEDUNG										
	1 03 08 2.01 01	Penyelenggaraan Penerbitan Ijin Mendirikan Bangunan (IMB), Sertifikat Laik Fungsi (SLF), peran Tenaga Ahli Bangunan Gedung (TABG), Pendataan Bangunan Gedung, serta Implementasi SIMBG	5	Dokumen	Rp300.000.000	Rp307.500.000	Rp301.231.260	Rp304.720.016	Rp308.208.772	Rp1.521.660.048		• DPU&PR
	01 03 09	PROGRAM PENATAAN BANGUNAN DAN LINGKUNGANNYA										
	1 03 09 2.01 01	Penyusunan Rencana, Kebijakan, Strategi dan Teknis Sistem Penataan Bangunan dan Lingkungan di Kabupaten/Kota	46	Dokumen	Rp400.530.930	Rp537.309.070	Rp468.920.000	Rp537.309.070	Rp468.920.000	Rp2.412.989.070		• DPKP
	01 03 12	PROGRAM PENYELENGGARAAN PENATAAN RUANG										
	1 03 12 2.01 04	Sosialisasi Kebijakan dan Peraturan Perundang-undangan Bidang Penataan Ruang	5	Dokumen	Rp252.060.000	Rp258.361.500	Rp312.608.000	Rp350.560.350	Rp388.512.700	Rp1.562.102.550		• DPU&PR • DPMPTSP • BPN
	1 03 12 2.02 03	Peningkatan Peran Masyarakat dalam Penataan Ruang	5	Dokumen	Rp214.246.313	Rp222.325.876	Rp230.405.438	Rp238.485.001	Rp246.564.564		Rp1.152.027.192	• DPU&PR
	1 03 12 2.03 02	Sistem Informasi Penataan Ruang	5	Dokumen	Rp115.458.333	Rp119.814.583	Rp124.170.833	Rp128.527.083	Rp132.883.333	Rp620.854.167		• DPU&PR
	01 04 02	PROGRAM PENGEMBANGAN PERUMAHAN										
	1 04 02 2.01 01	Identifikasi Perumahan di Lokasi Rawan Bencana atau Terkena Relokasi Program Kabupaten/Kota	1	Dokumen					Rp75.000.000	Rp75.000.000		• DPKP • BPBD
	01 04 03	PROGRAM KAWASAN PERMUKIMAN										
	1 04 03 2.02 03	Pembentukan/Pembinaan Kelompok Swadaya Masyarakat di Permukiman Kumuh	5	Laporan	Rp367.770.000	Rp367.770.000	Rp367.770.000	Rp367.770.000	Rp367.770.000	Rp1.838.850.000		• DPKP • Tokoh Masyarakat
	1 04 03 2.02 04	Penyadaran Publik Pencegahan Tumbuh dan Berkembangnya Permukiman Kumuh	5	Laporan	Rp120.000.000	Rp120.000.000	Rp120.000.000	Rp120.000.000	Rp120.000.000	Rp600.000.000		• DPKP • Tokoh Masyarakat
	1 04 03 2.02 09	Peningkatan Kesadaran Keluarga dalam Mewujudkan Rumah Sehat dan Layak Huni Serta Kesadaran Hukum Tentang Kepemilikan Rumah	43	Kelompok Masyarakat	Rp250.000.000	Rp275.000.000	Rp300.000.000	Rp325.000.000	Rp350.000.000	Rp1.500.000.000		• DPKP • Tokoh Masyarakat
	01 04 04	PROGRAM PERUMAHAN DAN KAWASAN PERMUKIMAN KUMUH										
	1 04 04 2.01 01	Perbaikan Rumah Tidak Layak Huni untuk Pencegahan Terhadap Tumbuh dan Berkembangnya Permukiman Kumuh di Luar Kawasan Permukiman Kumuh dengan Luas di Bawah 10 (Sepuluh) Ha	1001	Unit Rumah	Rp5.513.983.250	Rp6.065.381.575	Rp6.877.666.700	Rp7.910.669.473	Rp8.943.672.245	Rp35.311.373.243		• DPKP • DPU&PR
	01 04 05	PROGRAM PENINGKATAN PRASARANA, SARANA DAN UTILITAS UMUM (PSU)										
	1 04 05 2.01 01	Perencanaan Penyediaan PSU Perumahan	1	Dokumen					Rp100.000.000	Rp100.000.000		• DPKP • DPU&PR
	1 04 05 2.01 02	Penyediaan Prasarana, Sarana, dan Utilitas Umum di Perumahan untuk Menunjang Fungsi Hunian	46	Kawasan	Rp7.641.216.350	Rp8.405.337.985	Rp7.231.256.784	Rp6.845.375.814	Rp6.459.494.844	Rp36.582.681.777		• DPKP • DPU&PR
	1 04 05	Koordinasi dan Sinkronisasi dalam rangka Penyediaan	5	Laporan	Rp150.000.000	Rp165.000.000	Rp202.500.000	Rp210.745.000	Rp218.990.000	Rp947.235.000		• DPKP

NO	KODE	PROGRAM DAN KEGIATAN PENCEGAHAN	VOLUME	SATUAN	INDIKASI KEBUTUHAN BIAYA PER TAHUN					SUMBER PENDANAAN PEMBIAYAAN		PENANGGUNG JAWAB
					2023	2024	2025	2026	2027	APBD KOTA	MASYARAKAT	
	2.01 03	Prasarana, Sarana, dan Utilitas Umum Perumahan										• DPU&PR
	01 05 03	PROGRAM PENANGGULANGAN BENCANA										
	1 05 03 2.02 01	Penyusunan Rencana Penanggulangan Bencana Kabupaten/Kota	5	Dokumen	Rp91.000.000	Rp91.000.000	Rp94.000.000	Rp95.900.000	Rp97.800.000	Rp469.700.000		BPBD
	1 05 03 2.02 02	Pelatihan Pencegahan dan Mitigasi Bencana Kabupaten/Kota	46	Kawasan	Rp105.000.000	Rp105.000.000	Rp107.500.090	Rp109.000.144	Rp110.500.198	Rp537.000.432		• BPBD • Tokoh Masyarakat
	1 05 03 2.02 03	Pengendalian Operasi dan Penyediaan Sarana Prasarana Kesiapsiagaan Terhadap Bencana Kabupaten/Kota	5	Dokumen	Rp355.000.000	Rp355.000.000	Rp364.000.000	Rp369.500.000	Rp375.000.000	Rp1.818.500.000		BPBD
	1 05 03 2.02 04	Penyediaan Peralatan Perlindungan dan Kesiapsiagaan terhadap Bencana	46	Unit	Rp211.947.366	Rp226.368.722	Rp240.790.078	Rp255.211.433	Rp269.632.789	Rp1.203.950.388		BPBD
	1 05 03 2.02 05	Pengelolaan Risiko Bencana Kabupaten/Kota	5	Dokumen	Rp120.000.000	Rp121.000.000	Rp124.500.050	Rp127.000.080	Rp129.500.110	Rp622.000.240		BPBD
	1 05 03 2.02 06	Terlaksananya Penguatan Kapasitas Kawasan untuk Pencegahan dan Kesiapsiagaan pada Kawasan-Kawasan Strategis Kabupaten/Kota	46	Kawasan	Rp153.103.126	Rp137.850.608	Rp144.402.170	Rp142.726.240	Rp141.050.309	Rp719.132.453		BPBD
	1 05 03 2.02 08	Pengembangan Kapasitas Tim Reaksi Cepat (TRC) Bencana Kabupaten/Kota	43	Kelompok Masyarakat	Rp175.000.000	Rp175.000.000	Rp180.000.720	Rp183.101.152	Rp186.201.584	Rp899.303.456		BPBD
2	JALAN LINGKUNGAN											
	01 03 10	PROGRAM PENYELENGGARAAN JALAN										
	1 03 10 2.01 11	Pemeliharaan Rutin Jalan	66156,728	M	Rp2.300.000.000	Rp2.357.500.000	Rp2.323.343.590	Rp2.275.499.744	Rp2.227.655.898	Rp11.483.999.232		• DPU&PR • Masyarakat
3	AIR MINUM											
	01 03 03	PROGRAM PENGELOLAAN DAN PENGEMBANGAN SISTEM PENYEDIAAN AIR MINUM										
	1 03 03 2.01 11	Pembinaan dan Pengawasan Terhadap Penyelenggaraan SPAM oleh Pemerintah Desa dan Kelompok Masyarakat	43	Kelompok Masyarakat	Rp39.212.500	Rp40.750.000	Rp42.287.500	Rp43.825.000	Rp45.362.500	Rp211.437.500		• DPU&PR • PDAM • Masyarakat
	1 03 03 2.01 15	Operasi dan Pemeliharaan SPAM di Kawasan Perkotaan	1	Unit	Rp184.583.333	Rp184.583.333	Rp184.583.333	Rp184.583.333	Rp184.583.333			
4	DRAINASE LINGKUNGAN											
	01 03 06	PROGRAM PENGELOLAAN DAN PENGEMBANGAN SISTEM DRAINASE										
	1 03 06 2.01 04	Pembinaan Teknik Sistem Drainase Lingkungan	43	Kelompok Masyarakat	Rp285.661.750	Rp296.434.500	Rp307.207.250	Rp317.980.000	Rp328.752.750	Rp1.536.036.250		• DPU&PR
	1 03 06 2.01 09	Operasi dan Pemeliharaan Sistem Drainase	66156,728	M	Rp2.369.000.000	Rp2.428.225.000	Rp2.875.225.000	Rp3.082.102.500	Rp3.288.980.000	Rp14.043.532.500		• DPU&PR • Masyarakat
5	AIR LIMBAH											
	01 03 05	PROGRAM PENGELOLAAN DAN PENGEMBANGAN SISTEM AIR LIMBAH										
	1 03 05 2.01 07	Pembinaan Teknik Pengelolaan Air Limbah Domestik	43	Kelompok Masyarakat	Rp39.212.500	Rp40.750.000	Rp42.287.500	Rp43.825.000	Rp45.362.500	Rp211.437.500		• DPU&PR
	1 03 05 2.01 08	Sosialisasi dan Pemberdayaan Masyarakat terkait Penyediaan Sistem Pengelolaan Air Limbah Domestik	43	Kelompok Masyarakat	Rp39.212.500	Rp40.750.000	Rp42.287.500	Rp43.825.000	Rp45.362.500	Rp211.437.500		• DPU&PR • Tokoh Masyarakat
	1 03 05 2.01 09	Pengembangan SDM dan Kelembagaan Pengelolaan Air Limbah Domestik	43	Kelompok Masyarakat	Rp50.000.000	Rp51.250.000	Rp51.250.790	Rp50.626.264	Rp50.001.738	Rp253.128.792		• DPU&PR • Tokoh Masyarakat

NO	KODE	PROGRAM DAN KEGIATAN PENCEGAHAN	VOLUME	SATUAN	INDIKASI KEBUTUHAN BIAYA PER TAHUN					SUMBER PENDANAAN PEMBIAYAAN		PENANGGUNG JAWAB
					2023	2024	2025	2026	2027	APBD KOTA	MASYARAKAT	
	1 03 05 2.01 10	Operasi dan Pemeliharaan Sistem Pengelolaan Air Limbah Domestik	46	Unit	Rp325.000.000	Rp333.125.000	Rp395.625.215	Rp425.562.844	Rp455.500.473	Rp1.934.813.532		• DPU&PR • Masyarakat
6	PERSAMPAHAN											
	01 03 04	PROGRAM PENGEMBANGAN SISTEM DAN PENGELOLAAN PERSAMPAHAN REGIONAL										
	1 03 04 2.01 07	Pembinaan Teknik Pengelolaan Infrastruktur Persampahan	43	Kelompok Masyarakat	Rp375.031.477	Rp373.777.090	Rp372.522.703	Rp371.268.317	Rp370.013.930	Rp1.862.613.517		• DPU&PR • DLHKP • Tokoh Masyarakat
	1 03 04 2.01 08	Sosialisasi dan Pemberdayaan Masyarakat dalam Rangka Penyediaan Sarana TPA/TPST/SPA/TPS-3R/TPS	43	Kelompok Masyarakat	Rp375.031.477	Rp373.777.090	Rp372.522.703	Rp371.268.317	Rp370.013.930	Rp1.862.613.517		• DPU&PR • DLHKP • Tokoh Masyarakat
7	SISTEM PROTEKSI KEBAKARAN											
	01 05 04	PROGRAM PENCEGAHAN, PENANGGULANGAN, PENYELAMATAN KEBAKARAN DAN PENYELAMATAN NON KEBAKARAN										
	1 05 04 2.01 01	Pencegahan Kebakaran dalam Daerah Kabupaten/Kota	5	Dokumen	Rp85.698.525	Rp88.930.350	Rp92.162.175	Rp95.394.000	Rp98.625.825	Rp460.810.875		• BPBD • Satpol PP • Masyarakat
	1 05 04 2.01 06	Pengadaan Sarana dan Prasarana Pencegahan, Penanggulangan Kebakaran dan Alat Pelindung Diri	46	Unit	Rp85.698.525	Rp88.930.350	Rp92.162.175	Rp95.394.000	Rp98.625.825	Rp460.810.875		• BPBD • Satpol PP
	1 05 04 2.01 10	Pelatihan Keluarga Tanggap Bencana Rumah Tangga	43	Kelompok Masyarakat	Rp185.680.138	Rp192.682.426	Rp199.684.713	Rp206.687.001	Rp213.689.289	Rp998.423.567		• BPBD • Satpol PP • Tokoh Masyarakat
	1 05 04 2.04 01	Pemberdayaan Masyarakat dalam Pencegahan dan Penanggulangan Kebakaran Melalui Sosialisasi dan Edukasi Masyarakat	43	Kelompok Masyarakat	Rp14.283.088	Rp14.821.726	Rp15.360.363	Rp15.899.001	Rp16.437.639	Rp76.801.817		• BPBD • Satpol PP • Masyarakat
	1 05 04 2.04 02	Pembentukan dan Pembinaan Relawan Pemadam Kebakaran	46	Desa/ Kelurahan	Rp185.680.138	Rp192.682.426	Rp199.684.713	Rp206.687.001	Rp213.689.289	Rp998.423.567		• BPBD • Satpol PP
Total					Rp23.475.301.620	Rp25.153.991.233	Rp25.399.921.374	Rp26.452.030.204	Rp27.542.360.893			

E. RENCANA AKSI PROGRAM PENINGKATAN SKALA PERKOTAAN

ASPEK KEKUMUHAN	PROGRAM KEGIATAN	LOKASI	TAHUN ANGGARAN					SUMBER PENDANAAN	PENANGGUNG JAWAB
			2023	2024	2025	2026	2027		
Bangunan Gedung	Perbaiki Rumah Tidak Layak Huni	Kawasan Balowerti Semampir		-				APBN, APBD I, APBD II	<ul style="list-style-type: none"> • DPKP • DPU&PR • Masyarakat
		Kawasan Ngadirejo Dandangan							
		Kawasan Kampungdalem							
		Kawasan Bantaran Kali Brantas I							
		Kawasan Bantaran Kali Brantas III							
		Kawasan Ngronggo							
		Kawasan Sempadan Rel Kereta Api							
		Kawasan Bandarlor							
		Kawasan Gayam I							
		Kawasan Gayam II							
		Kawasan Gayam III							
		Kawasan Mrican							
		Kawasan Pojok Sukorame							
		Kawasan Bangsal							
		Kawasan Bawang I							
		Kawasan Bawang II							
		Kawasan Betet Tinalan							
		Kawasan Blabak							
		Kawasan Burengan I							
		Kawasan Jamsaren							
		Kawasan Ketami I							
		Kawasan Ketami II							
		Kawasan Ngletih I							
		Kawasan Ngletih II							
		Kawasan Tempurejo I							
Kawasan Tempurejo II									
Kawasan Tinalan Tosaren									
Jalan Lingkungan	Rehabilitasi Jalan (Peningkatan Jalan Lingkungan)	Kawasan Balowerti Semampir		-				APBN, APBD I, APBD II	<ul style="list-style-type: none"> • DPU&PR • Masyarakat
		Kawasan Ngadirejo Dandangan							
		Kawasan Ngadirejo							
		Kawasan Bantaran Kali Brantas I							
		Kawasan Bantaran Kali Brantas II							
		Kawasan Bantaran Kali Brantas III							
		Kawasan Ngronggo							
		Kawasan Sempadan Rel Kereta Api							
		Kawasan Dermo							
		Kawasan Gayam I							
		Kawasan Mrican							
		Kawasan Pojok Sukorame							
		Kawasan Banaran							
		Kawasan Bawang II							
		Kawasan Betet Tinalan							
		Kawasan Blabak							
		Kawasan Burengan I							
		Kawasan Burengan II							
		Kawasan Ketami I							
		Kawasan Ketami II							
		Kawasan Ngletih II							
		Kawasan Tempurejo I							
		Kawasan Tinalan Tosaren							

ASPEK KEKUMUHAN	PROGRAM KEGIATAN	LOKASI	TAHUN ANGGARAN					SUMBER PENDANAAN	PENANGGUNG JAWAB
			2023	2024	2025	2026	2027		
Air Minum	Program Peningkatan Pembangunan SPAM Perkotaan(Pemasangan Sambungan Rumah (SR) Air Minum)	Kawasan Balowerti Semampir		-				APBN, APBD I, APBD II	<ul style="list-style-type: none"> • DPKP • PDAM • Masyarakat
		Kawasan Ngadirejo Dandangan							
		Kawasan Ngadirejo							
		Kawasan Kampungdalem			-				
		Kawasan Bantaran Kali Brantas I							
		Kawasan Bantaran Kali Brantas II							
		Kawasan Bantaran Kali Brantas III							
		Kawasan Ngronggo							
		Kawasan Sempadan Rel Kereta Api							
		Kawasan Bandarlor				-			
		Kawasan Dermo							
		Kawasan Gayam I							
		Kawasan Gayam II							
		Kawasan Gayam III							
		Kawasan Mrican							
		Kawasan Pojok Sukorame							
		Kawasan Banaran							
		Kawasan Bangsal				-			
		Kawasan Bawang I				-			
		Kawasan Bawang II				-			
		Kawasan Betet Tinalan							
		Kawasan Blabak							
		Kawasan Burengan I							
		Kawasan Burengan II							
		Kawasan Jamsaren							
		Kawasan Ketami I							
		Kawasan Ketami II							
		Kawasan Ngletih I							
Kawasan Ngletih II									
Kawasan Tempurejo I									
Kawasan Tempurejo II									
Kawasan Tinalan Tosaren									
Drainase Lingkungan	Peningkatan/Rehabilitasi saluran drainase lingkungan	Kawasan Balowerti Semampir		-				APBN, APBD I, APBD II	<ul style="list-style-type: none"> • DPU&PR • Tokoh Masyarakat
		Kawasan Ngadirejo Dandangan							
		Kawasan Ngadirejo							
		Kawasan Bantaran Kali Brantas I							
		Kawasan Ngronggo							
		Kawasan Sempadan Rel Kereta Api							
		Kawasan Dermo							
		Kawasan Gayam I							
		Kawasan Gayam II							
		Kawasan Gayam III							
		Kawasan Mrican							
		Kawasan Banaran							
		Kawasan Bawang I							
		Kawasan Betet Tinalan							
		Kawasan Blabak							
		Kawasan Burengan I							
		Kawasan Burengan II							
		Kawasan Ketami I							
Kawasan Ketami II									
Kawasan Ngletih II									

ASPEK KECUMUHAN	PROGRAM KEGIATAN	LOKASI	TAHUN ANGGARAN					SUMBER PENDANAAN	PENANGGUNG JAWAB	
			2023	2024	2025	2026	2027			
		Kawasan Tempurejo I								
		Kawasan Tinalan Tosaren								
Air Limbah	Rehabilitasi/Peningkatan/Perluasan Sistem Pengelolaan Air Limbah Domestik Terpusat Skala Permukiman (Pengadaan IPAL komunal Biofilter)	Kawasan Balowerti Semampir					APBN, APBD I, APBD II	<ul style="list-style-type: none"> • DPU&PR • Masyarakat 		
		Kawasan Ngadirejo Dandangan								
		Kawasan Bantaran Kali Brantas I								
		Kawasan Ngronggo								
		Kawasan Sempadan Rel Kereta Api								
		Kawasan Gayam I								
		Kawasan Gayam II								
		Kawasan Pojok Sukorame								
		Kawasan Bangsal								
		Kawasan Bawang I								
		Kawasan Betet Tinalan								
		Kawasan Blabak								
		Kawasan Jamsaren								
		Kawasan Ketami I								
		Kawasan Ketami II								
		Kawasan Ngletih I								
		Kawasan Ngletih II								
		Kawasan Tempurejo I								
		Kawasan Tempurejo II								
		Kawasan Tinalan Tosaren								
	Rehabilitasi/Peningkatan/Perluasan Sistem Pengelolaan Air Limbah Domestik Terpusat Skala Permukiman (Pengadaan IPAL komunal Biofilter)	Kawasan Balowerti Semampir								
Persampahan	Penyediaan Sarana Persampahan (Pengadaan Gerobak Motor Sampah)	Kawasan Balowerti Semampir					APBD II	<ul style="list-style-type: none"> • DPU&PR • DLHKP 		
		Kawasan Bantaran Kali Brantas I								
		Kawasan Ngronggo								
		Kawasan Sempadan Rel Kereta Api								
		Kawasan Gayam I								
		Kawasan Bangsal								
		Kawasan Blabak								
		Kawasan Tinalan Tosaren								
			Penyediaan Sarana Persampahan (Pengadaan Gerobak Motor Sampah)	Kawasan Ngadirejo Dandangan						
		Kawasan Ngadirejo								
		Kawasan Bantaran Kali Brantas II								
		Kawasan Bantaran Kali Brantas III								
		Kawasan Bandarlol								
		Kawasan Dermo								
	Kawasan Gayam II									
	Kawasan Gayam III									
	Kawasan Mrican									
	Kawasan Pojok Sukorame									
	Kawasan Banaran									
	Kawasan Bawang I									
	Kawasan Bawang II									
	Kawasan Betet Tinalan									
	Kawasan Burengan II									
	Kawasan Jamsaren									
	Kawasan Ketami I									
	Kawasan Ketami II									
	Kawasan Ngletih I									

ASPEK KEKUMUHAN	PROGRAM KEGIATAN	LOKASI	TAHUN ANGGARAN					SUMBER PENDANAAN	PENANGGUNG JAWAB
			2023	2024	2025	2026	2027		
	Rehabilitasi Tempat Penampungan Sementara (TPS) Penyediaan Sarana Persampahan (Pengadaan Bak Sampah Terpilah 3R)	Kawasan Ngletih II						APBD II	• BPBD • Satpol PP
		Kawasan Tempurejo I							
		Kawasan Tempurejo II							
		Kawasan Balowerti Semampir							
		Kawasan Ketami II							
		Kawasan Balowerti Semampir							
		Kawasan Ngadirejo Dandangan							
		Kawasan Ngadirejo							
		Kawasan Bantaran Kali Brantas I							
		Kawasan Bantaran Kali Brantas II							
		Kawasan Bantaran Kali Brantas III							
		Kawasan Ngronggo							
		Kawasan Sempadan Rel Kereta Api							
		Kawasan Gayam I							
		Kawasan Gayam II							
		Kawasan Gayam III							
		Kawasan Bangsal							
		Kawasan Bawang II							
		Kawasan Burengan II							
		Kawasan Ketami I							
Kawasan Ketami II									
Kawasan Ngletih II									
Kawasan Tinalan Tosaren									
Proteksi Kebakaran	Pengadaan Sarana dan Prasarana Pencegahan, Penanggulangan Kebakaran dan Alat Pelindung Diri (Pengadaan APAR)	Kawasan Balowerti Semampir						APBD II	• BPBD • Satpol PP
		Kawasan Ngadirejo Dandangan							
		Kawasan Ngadirejo							
		Kawasan Kampungdalem							
		Kawasan Bantaran Kali Brantas I							
		Kawasan Bantaran Kali Brantas II							
		Kawasan Ngronggo							
		Kawasan Sempadan Rel Kereta Api							
		Kawasan Bandarlor							
		Kawasan Dermo							
		Kawasan Gayam I							
		Kawasan Gayam II							
		Kawasan Gayam III							
		Kawasan Mrican							
		Kawasan Pojok Sukorame							
		Kawasan Bangsal							
		Kawasan Bawang II							
		Kawasan Betet Tinalan							
		Kawasan Blabak							
		Kawasan Burengan I							
Kawasan Burengan II									
Kawasan Jamsaren									
Kawasan Ketami I									
Kawasan Ketami II									
Kawasan Ngletih I									
Kawasan Ngletih II									
Kawasan Tempurejo I									
Kawasan Tempurejo II									
Kawasan Tinalan Tosaren									

ASPEK KEKUMUHAN	PROGRAM KEGIATAN	LOKASI	TAHUN ANGGARAN					SUMBER PENDANAAN	PENANGGUNG JAWAB
			2023	2024	2025	2026	2027		
	Pengadaan Sarana dan Prasarana Pencegahan, Penanggulangan Kebakaran dan Alat Pelindung Diri (Pengadaan APAR)	Kawasan Balowerti Semampir							<ul style="list-style-type: none"> • BPBD • Satpol PP
		Kawasan Ngadirejo Dandangan							
		Kawasan Kampungdalem							
		Kawasan Bantaran Kali Brantas I							
		Kawasan Ngronggo							
		Kawasan Sempadan Rel Kereta Api							
		Kawasan Bandarlor							
		Kawasan Gayam I							
		Kawasan Pojok Sukorame							
		Kawasan Betet Tinalan							
		Kawasan Blabak							
		Kawasan Ketami II							
		Kawasan Ngletih II							
		Kawasan Tempurejo I							
Kawasan Tinalan Tosaren									
Ruang Terbuka Publik	Pengelolaan Ruang Terbuka Hijau (RTH)	Kawasan Balowerti Semampir					APBN, APBD I, APBD II	<ul style="list-style-type: none"> • DPU&PR • DLHKP • Masyarakat 	

F. RENCANA AKSI DAN MEMORANDUM PROGRAM PEMBANGUNAN INFRASTRUKTUR DAN PENINGKATAN KUALITAS PERMUKIMAN KUMUH

NO	KODE	PROGRAM KEGIATAN	LOKASI	VOLUME	SATUAN	INDIKASI KEBUTUHAN (x JUTA)					JML BIAYA (x JUTA)	SUMBER PENDANAAN PEMBIAYAAN (x JUTA)				PENANGGUNG JAWAB		
						TAHUN ANGGARAN						APBN	APBD PROV	APBD KOTA	LAINNYA			
						2023	2024	2025	2026	2027								
1	1.04.03.203.02	Perbaiki Rumah Tidak Layak Huni	Kawasan Balowerti Semampir	106	Unit	2.120,0	-				2.120,0	2.120,0				• DPKP • DPU&PR • Masyarakat		
			Kawasan Ngadirejo Dandangan	25	Unit		500,0				500,0	500,0						
			Kawasan Kampungdalem	5	Unit		100,0					100,0			100,0			
			Kawasan Bantaran Kali Brantas I	97	Unit		970,0	970,0				1.940,0	1.940,0					
			Kawasan Bantaran Kali Brantas III	10	Unit		200,0					200,0			200,0			
			Kawasan Ngronggo	80	Unit		800,0	800,0				1.600,0	1.600,0					
			Kawasan Sempadan Rel Kereta Api	55	Unit		500,0	600,0				1.100,0	1.100,0					
			Kawasan Bandarlor	2	Unit					40,0		40,0			40,0			
			Kawasan Gayam I	43	Unit					400,0	460,0	860,0	860,0					
			Kawasan Gayam II	6	Unit						120,0	120,0			120,0			
			Kawasan Gayam III	10	Unit					200,0		200,0			200,0			
			Kawasan Mrican	24	Unit		240,0	240,0				480,0	480,0					
			Kawasan Pojok Sukorame	53	Unit		500,0	560,0				1.060,0	1.060,0					
			Kawasan Bangsal	8	Unit		80,0	80,0				160,0			160,0			
			Kawasan Bawang I	25	Unit		300,0	200,0				500,0	500,0					
			Kawasan Bawang II	24	Unit		240,0	240,0				480,0	480,0					
			Kawasan Betet Tinalan	41	Unit				420,0	400,0		820,0	820,0					
			Kawasan Blabak	60	Unit	600,0	600,0					1.200,0	1.200,0					
			Kawasan Burengan I	14	Unit				140,0	140,0		280,0	280,0					
			Kawasan Jamsaren	3	Unit					60,0		60,0			60,0			
			Kawasan Ketami I	7	Unit				80,0	60,0		140,0			140,0			
			Kawasan Ketami II	90	Unit	900,0	900,0					1.800,0	1.800,0					
			Kawasan Ngletih I	12	Unit					120,0	120,0	240,0			240,0			
			Kawasan Ngletih II	43	Unit					460,0	400,0	860,0	860,0					
Kawasan Tempurejo I	72	Unit					720,0	720,0	1.440,0	1.440,0								
Kawasan Tempurejo II	42	Unit						420,0	420,0	840,0	840,0							
Kawasan Tinalan Tosaren	44	Unit					440,0	440,0	880,0	880,0								
2	1.03.10.201.09	Rehabilitasi Jalan (Peningkatan Jalan Lingkungan)	Kawasan Balowerti Semampir	1.366,5	Meter	1.244,0	-				1.244,0	1.244,0				• DPU&PR • Masyarakat		
			Kawasan Ngadirejo Dandangan	273	Meter		142,2					142,2			142,2			
			Kawasan Ngadirejo	1023	Meter		266,5	266,5				533,0	533,0					
			Kawasan Bantaran Kali Brantas I	761	Meter		198,2	198,2				396,5	396,5					
			Kawasan Bantaran Kali Brantas II	110	Meter		57,3					57,3			57,3			
			Kawasan Bantaran Kali Brantas III	450	Meter		234,5					234,5	234,5					
			Kawasan Ngronggo	1454	Meter		378,8	378,8				757,5	757,5					
			Kawasan Sempadan Rel Kereta Api	1160	Meter		302,2	302,2				604,4	604,4					
			Kawasan Dermo	146	Meter					76,1		76,1			76,1			
			Kawasan Gayam I	362	Meter					188,6		188,6	188,6					
			Kawasan Mrican	200	Meter		104,2					104,2			104,2			
			Kawasan Pojok Sukorame	241	Meter		125,6					125,6	125,6					
			Kawasan Banaran	155	Meter					80,8		80,8			80,8			
			Kawasan Bawang II	60	Meter		52,5					52,5			52,5			
			Kawasan Betet Tinalan	81	Meter				42,2			42,2			42,2			
			Kawasan Blabak	751	Meter	263,9	263,9					527,8	527,8					

NO	KODE	PROGRAM KEGIATAN	LOKASI	VOLUME	SATUAN	INDIKASI KEBUTUHAN (x JUTA)					JML BIAYA (x JUTA)	SUMBER PENDANAAN PEMBIAYAAN (x JUTA)				PENANGGUNG JAWAB
						TAHUN ANGGARAN						APBN	APBD PROV	APBD KOTA	LAINNYA	
						2023	2024	2025	2026	2027						
			Kawasan Burengan I	100	Meter			52,1			52,1			52,1		
			Kawasan Burengan II	270	Meter			70,3	70,3		140,7		140,7			
			Kawasan Ketami I	362	Meter			94,3	94,3		188,6		188,6			
			Kawasan Ketami II	814,50	Meter	533,3					533,3			533,3		
			Kawasan Ngletih II	100	Meter			52,1			52,1			52,1		
			Kawasan Tempurejo I	30	Meter			15,6			15,6			15,6		
			Kawasan Tinalan Tosaren	550	Meter			143,3	143,3		286,6	286,6				
3	1 03 03 2.01 05	Program Peningkatan Pembangunan SPAM Perkotaan(Pemasangan Sambungan Rumah (SR) Air Minum)	Kawasan Balowerti Semampir	553	Unit	414,8	-				414,8			414,8		• DPKP • PDAM • Masyarakat
			Kawasan Ngadirejo Dandangan	88	Unit		33,0	33,0			66,0			66,0		
			Kawasan Ngadirejo	24	Unit		18,0				18,0			18,0		
			Kawasan Kampungdalem	46	Unit		34,5	-			34,5			34,5		
			Kawasan Bantaran Kali Brantas I	428	Unit		160,5	160,5			321,0			321,0		
			Kawasan Bantaran Kali Brantas II	39	Unit			29,3			29,3			29,3		
			Kawasan Bantaran Kali Brantas III	36	Unit		27,0				27,0			27,0		
			Kawasan Ngronggo	141	Unit		52,9	52,9			105,8			105,8		
			Kawasan Sempadan Rel Kereta Api	293	Unit		112,5	107,3			219,8			219,8		
			Kawasan Bandarlor	41	Unit			30,8	-		30,8			30,8		
			Kawasan Dermo	58	Unit			22,5	21,0	43,5				43,5		
			Kawasan Gayam I	160	Unit			75,0	45,0	120,0				120,0		
			Kawasan Gayam II	27	Unit				20,3	20,3				20,3		
			Kawasan Gayam III	74	Unit				27,8	27,8	55,5			55,5		
			Kawasan Mrican	105	Unit		41,3	37,5			78,8			78,8		
			Kawasan Pojok Sukorame	152	Unit		56,3	57,8			114,0			114,0		
			Kawasan Banaran	13	Unit				9,8		9,8			9,8		
			Kawasan Bangsal	25	Unit		18,8	-			18,8			18,8		
			Kawasan Bawang I	37	Unit		27,8	-			27,8			27,8		
			Kawasan Bawang II	28	Unit		21,0	-			21,0			21,0		
			Kawasan Betet Tinalan	101	Unit			38,3	37,5		75,8			75,8		
			Kawasan Blabak	199	Unit	75,0	74,3				149,3			149,3		
			Kawasan Burengan I	56	Unit			21,0	21,0		42,0			42,0		
			Kawasan Burengan II	137	Unit			52,5	50,3		102,8			102,8		
			Kawasan Jamsaren	44	Unit				16,5	16,5	33,0			33,0		
			Kawasan Ketami I	136	Unit			51,0	51,0		102,0			102,0		
			Kawasan Ketami II	181	Unit	75,0	60,8				135,8			135,8		
			Kawasan Ngletih I	39	Unit				29,3	-	29,3			29,3		
			Kawasan Ngletih II	96	Unit			36,0	36,0		72,0			72,0		
			Kawasan Tempurejo I	120	Unit			45,0	45,0		90,0			90,0		
			Kawasan Tempurejo II	95	Unit				35,6	35,6	71,3			71,3		
			Kawasan Tinalan Tosaren	306	Unit			114,8	114,8		229,5			229,5		
4	1 03 06 2.01 06/07	Peningkatan/Rehabilitasi saluran drainase lingkungan	Kawasan Balowerti Semampir	3493,7	Meter	6.764,9	-				6.764,9	6.764,9				• DPU&PR • Tokoh Masyarakat
			Kawasan Ngadirejo Dandangan	170	Meter		258,6				258,6		258,6			
			Kawasan Ngadirejo	71	Meter		108,0				108,0			108,0		
			Kawasan Bantaran Kali Brantas I	415	Meter		315,6	315,6			631,2	631,2				
			Kawasan Ngronggo	587	Meter		446,4	446,4			892,8	892,8				
			Kawasan Sempadan Rel Kereta Api	947	Meter		720,2	720,2			1.440,4	1.440,4				
			Kawasan Dermo	294	Meter				223,6	223,6	447,2		447,2			
			Kawasan Gayam I	75	Meter					114,1	114,1			114,1		
			Kawasan Gayam II	14	Meter					21,3	21,3			21,3		
			Kawasan Gayam III	14	Meter				21,3		21,3			21,3		

NO	KODE	PROGRAM KEGIATAN	LOKASI	VOLUME	SATUAN	INDIKASI KEBUTUHAN (x JUTA)				JML BIAYA (x JUTA)	SUMBER PENDANAAN PEMBIAYAAN (x JUTA)				PENANGGUNG JAWAB	
						TAHUN ANGGARAN					APBN	APBD PROV	APBD KOTA	LAINNYA		
						2023	2024	2025	2026							2027
			Kawasan Mrican	200	Meter		152,1	152,1		532,4	532,4	1.064,7	1.064,7			
			Kawasan Banaran	700	Meter							608,4	608,4			
			Kawasan Bawang I	400	Meter		304,2	304,2								
			Kawasan Betet Tinalan	213	Meter			162,0	162,0			324,0	324,0			
			Kawasan Blabak	931	Meter	1.286,8	1.286,8					2.573,7	2.573,7			
			Kawasan Burengan I	400	Meter			304,2	304,2			608,4	608,4			
			Kawasan Burengan II	300	Meter			228,2	228,2			456,3	456,3			
			Kawasan Ketami I	160	Meter			121,7	121,7			243,4	243,4			
			Kawasan Ketami II	1.235,20	Meter	773,0	773,0					1.546,1	1.546,1			
			Kawasan Ngletih II	70	Meter			106,5				106,5		106,5		
			Kawasan Tempurejo I	253	Meter			192,4	192,4			384,8	384,8			
			Kawasan Tinalan Tosaren	255	Meter			193,9	193,9			387,9	387,9			
5	1.03.05.201.05	Rehabilitasi/Peningkatan/Perluasan Sistem Pengelolaan Air Limbah Domestik Terpusat Skala Permukiman (Pengadaan IPAL komunal Biofilter)	Kawasan Balowerti Semampir	32	Unit	1.920,0	-					1.920,0	1.920,0			• DPU&PR • Masyarakat
			Kawasan Ngadirejo Dandangan	13	Unit		360,0	420,0				780,0		780,0		
			Kawasan Bantaran Kali Brantas I	7	Unit		240,0	180,0				420,0				
			Kawasan Ngronggo	1	Unit		60,0					60,0		60,0		
			Kawasan Sempadan Rel Kereta Api	8	Unit		240,0	240,0				480,0	480,0			
			Kawasan Gayam I	5	Unit				180,0	120,0		300,0		300,0		
			Kawasan Gayam II	1	Unit					60,0		60,0		60,0		
			Kawasan Pojok Sukorame	1	Unit		60,0					60,0		60,0		
			Kawasan Bangsal	3	Unit		120,0	60,0				180,0		180,0		
			Kawasan Bawang I	3	Unit		120,0	60,0				180,0		180,0		
			Kawasan Betet Tinalan	1	Unit			60,0				60,0		60,0		
			Kawasan Blabak	3	Unit	180,0						180,0		180,0		
			Kawasan Jamsaren	2	Unit				60,0	60,0		120,0		120,0		
			Kawasan Ketami I	8	Unit			240,0	240,0			480,0		480,0		
			Kawasan Ketami II	8	Unit	240,0	240,0					480,0		480,0		
			Kawasan Ngletih I	2	Unit				120,0	-		120,0		120,0		
			Kawasan Ngletih II	8	Unit			240,0	240,0			480,0	480,0			
			Kawasan Tempurejo I	4	Unit			240,0				240,0		240,0		
			Kawasan Tempurejo II	4	Unit					240,0		240,0		240,0		
			Kawasan Tinalan Tosaren	2	Unit			120,0				120,0		120,0		
6	1.03.05.201.05	Rehabilitasi/Peningkatan/Perluasan Sistem Pengelolaan Air Limbah Domestik Terpusat Skala Permukiman (Pengadaan IPAL komunal Biofilter)	Kawasan Balowerti Semampir	1	Unit	70,0						70,0		70,0		• DPU&PR • Masyarakat
7	1.03.04.201.06	Penyediaan Sarana Persampahan (Pengadaan Gerobak Motor Sampah)	Kawasan Balowerti Semampir	1	Unit	55,0						55,0		55,0		• DPU&PR • DLHKP
			Kawasan Bantaran Kali Brantas I	1	Unit		55,0					55,0		55,0		
			Kawasan Ngronggo	1	Unit		55,0					55,0		55,0		
			Kawasan Sempadan Rel Kereta Api	1	Unit		55,0					55,0		55,0		
			Kawasan Gayam I	1	Unit				55,0			55,0		55,0		
			Kawasan Bangsal	1	Unit		55,0					55,0		55,0		
			Kawasan Blabak	1	Unit	55,0						55,0		55,0		
			Kawasan Tinalan Tosaren	1	Unit				55,0			55,0		55,0		
8	1.03.04.201.06	Penyediaan Sarana Persampahan (Pengadaan Gerobak Motor Sampah)	Kawasan Ngadirejo Dandangan	1	Unit		10,0					10,0		10,0		• DPU&PR • DLHKP
			Kawasan Ngadirejo	1	Unit		10,0					10,0		10,0		
			Kawasan Bantaran Kali Brantas II	1	Unit		10,0					10,0		10,0		
			Kawasan Bantaran Kali Brantas III	1	Unit		10,0					10,0		10,0		
			Kawasan Bandarlor	1	Unit				10,0			10,0		10,0		

NO	KODE	PROGRAM KEGIATAN	LOKASI	VOLUME	SATUAN	INDIKASI KEBUTUHAN (x JUTA)					JML BIAYA (x JUTA)	SUMBER PENDANAAN PEMBIAYAAN (x JUTA)				PENANGGUNG JAWAB
						TAHUN ANGGARAN						APBN	APBD PROV	APBD KOTA	LAINNYA	
						2023	2024	2025	2026	2027						
			Kawasan Dermo	1	Unit					10,0	10,0			10,0		
			Kawasan Gayam II	1	Unit					10,0	10,0			10,0		
			Kawasan Gayam III	1	Unit					10,0	10,0			10,0		
			Kawasan Mrican	1	Unit		10,0				10,0			10,0		
			Kawasan Pojok Sukorame	2	Unit		20,0				20,0			20,0		
			Kawasan Banaran	1	Unit					10,0	10,0			10,0		
			Kawasan Bawang I	1	Unit		10,0				10,0			10,0		
			Kawasan Bawang II	1	Unit		10,0				10,0			10,0		
			Kawasan Betet Tinalan	2	Unit			20,0			20,0			20,0		
			Kawasan Burengan II	2	Unit			20,0			20,0			20,0		
			Kawasan Jamsaren	1	Unit				10,0		10,0			10,0		
			Kawasan Ketami I	2	Unit			20,0			20,0			20,0		
			Kawasan Ketami II	1	Unit	55,0					55,0			55,0		
			Kawasan Ngletih I	2	Unit				20,0		20,0			20,0		
			Kawasan Ngletih II	3	Unit			30,0			30,0			30,0		
			Kawasan Tempurejo I	3	Unit			30,0			30,0			30,0		
			Kawasan Tempurejo II	3	Unit				30,0		30,0			30,0		
9	1.03.04.201.04	Rehabilitasi Tempat Penampungan Sementara (TPS)	Kawasan Balowerti Semampir	1	Unit	122,9					122,9			122,9		• DPU&PR • DLHKP • Masyarakat
			Kawasan Ketami II	1	Unit		46,4				46,4			46,4		
10	1.03.04.201.06.	Penyediaan Sarana Persampahan (Pengadaan Bak Sampah Terpilah 3R)	Kawasan Balowerti Semampir	69	Unit	103,5	-				103,5			103,5		• DPU&PR • DLHKP
			Kawasan Ngadirejo Dandangan	5	Unit		7,5				7,5			7,5		
			Kawasan Ngadirejo	10	Unit		15,0				15,0			15,0		
			Kawasan Bantaran Kali Brantas I	132	Unit		90,0	108,0			198,0			198,0		
			Kawasan Bantaran Kali Brantas II	26	Unit		19,5	19,5			39,0			39,0		
			Kawasan Bantaran Kali Brantas III	18	Unit		27,0				27,0			27,0		
			Kawasan Ngronggo	55	Unit		37,5	45,0			82,5			82,5		
			Kawasan Sempadan Rel Kereta Api	54	Unit		40,5	40,5			81,0			81,0		
			Kawasan Gayam I	81	Unit				60,0	61,5	121,5			121,5		
			Kawasan Gayam II	27	Unit					40,5	40,5			40,5		
			Kawasan Gayam III	37	Unit				22,5	33,0	55,5			55,5		
			Kawasan Bangsal	14	Unit		21,0	-			21,0			21,0		
			Kawasan Bawang II	24	Unit			36,0	-		36,0			36,0		
			Kawasan Burengan II	69	Unit			46,5	57,0		103,5			103,5		
			Kawasan Ketami I	60	Unit			45,0	45,0		90,0			90,0		
			Kawasan Ketami II	167	Unit	120,0	130,5				250,5			250,5		
			Kawasan Ngletih II	50	Unit			37,5	37,5		75,0			75,0		
			Kawasan Tinalan Tosaren	82	Unit			61,5	61,5		123,0			123,0		
11	1.05.04.201.06	Pengadaan Sarana dan Prasarana Pencegahan, Penanggulangan Kebakaran dan Alat Pelindung Diri (Pengadaan APAR)	Kawasan Balowerti Semampir	11	Unit	58,4					58,4			58,4		• BPBD • Satpol PP
			Kawasan Ngadirejo Dandangan	3	Unit		15,9				15,9			15,9		
			Kawasan Ngadirejo	2	Unit		10,6				10,6			10,6		
			Kawasan Kampungdalem	1	Unit		-				-			-		
			Kawasan Bantaran Kali Brantas I	11	Unit		58,4				58,4			58,4		
			Kawasan Bantaran Kali Brantas II	1	Unit		5,3				5,3			5,3		
			Kawasan Ngronggo	4	Unit		21,2				21,2			21,2		
			Kawasan Sempadan Rel Kereta Api	9	Unit		47,7				47,7			47,7		
			Kawasan Bandarlor	1	Unit				5,3		5,3			5,3		
			Kawasan Dermo	1	Unit					5,3	5,3			5,3		

NO	KODE	PROGRAM KEGIATAN	LOKASI	VOLUME	SATUAN	INDIKASI KEBUTUHAN (x JUTA)				JML BIAYA (x JUTA)	SUMBER PENDANAAN PEMBIAYAAN (x JUTA)				PENANGGUNG JAWAB
						TAHUN ANGGARAN					APBN	APBD PROV	APBD KOTA	LAINNYA	
						2023	2024	2025	2026						
			Kawasan Gayam I	4	Unit				21,2	21,2			21,2		
			Kawasan Gayam II	1	Unit				5,3	5,3			5,3		
			Kawasan Gayam III	1	Unit				5,3	5,3			5,3		
			Kawasan Mrican	2	Unit			10,6		10,6			10,6		
			Kawasan Pojok Sukorame	2	Unit		10,6			10,6			10,6		
			Kawasan Bangsal	1	Unit		5,3			5,3			5,3		
			Kawasan Bawang II	1	Unit		5,3			5,3			5,3		
			Kawasan Betet Tinalan	2	Unit			10,6		10,6			10,6		
			Kawasan Blabak	5	Unit	26,5				26,5			26,5		
			Kawasan Burengan I	1	Unit			5,3		5,3			5,3		
			Kawasan Burengan II	2	Unit			10,6		10,6			10,6		
			Kawasan Jamsaren	1	Unit				5,3	5,3			5,3		
			Kawasan Ketami I	4	Unit			21,2		21,2			21,2		
			Kawasan Ketami II	12	Unit	31,8	31,8			63,7			63,7		
			Kawasan Ngletih I	2	Unit				10,6	10,6			10,6		
			Kawasan Ngletih II	3	Unit			15,9		15,9			15,9		
			Kawasan Tempurejo I	4	Unit			21,2		21,2			21,2		
			Kawasan Tempurejo II	3	Unit				15,9	15,9			15,9		
			Kawasan Tinalan Tosaren	7	Unit			37,1		37,1			37,1		
12	1.05.04.201.06	Pengadaan Sarana dan Prasarana Pencegahan, Penanggulangan Kebakaran dan Alat Pelindung Diri (Pengadaan APAR)	Kawasan Balowerti Semampir	1	Unit	65,0				65,0			65,0	• BPBD • Satpol PP	
			Kawasan Ngadirejo Dandangan	1	Unit		65,0			65,0			65,0		
			Kawasan Kampungdalem	1	Unit			65,0		65,0			65,0		
			Kawasan Bantaran Kali Brantas I	1	Unit		65,0			65,0			65,0		
			Kawasan Ngronggo	1	Unit		65,0			65,0			65,0		
			Kawasan Sempadan Rel Kereta Api	1	Unit			65,0		65,0			65,0		
			Kawasan Bandarlor	1	Unit				65,0	65,0			65,0		
			Kawasan Gayam I	1	Unit				65,0	65,0			65,0		
			Kawasan Pojok Sukorame	1	Unit			65,0		65,0			65,0		
			Kawasan Betet Tinalan	1	Unit			65,0		65,0			65,0		
			Kawasan Blabak	1	Unit		65,0			65,0			65,0		
			Kawasan Ketami II	1	Unit		65,0			65,0			65,0		
			Kawasan Ngletih II	1	Unit				65,0	65,0			65,0		
			Kawasan Tempurejo I	1	Unit				65,0	65,0			65,0		
			Kawasan Tinalan Tosaren	1	Unit				65,0	65,0			65,0		
13	2.11.04.201.04	Pengelolaan Ruang Terbuka Hijau (RTH)	Kawasan Balowerti Semampir	1	Unit	4.196,1				4.196,1	4.196,1			• DPU&PR • DLHKP • Masyarakat	
TOTAL BIAYA						22.774,9	17.456,3	16.067,5	9.300,0	3.340,0	68.188,7	45.807,0	4.613,6	17.768,1	-

Salinan sesuai dengan aslinya
a.n. SEKRETARIS DAERAH KOTA KEDIRI
KEPALA BAGIAN HUKUM,



MUHLISHA LAHUDDIN, SH.MH.

Pembina

NIP. 19760810 200604 1 022

WALIKOTA KEDIRI,

ttd.

ABDULLAH ABU BAKAR